

5. Pred zahádaním káblovej trasy žiadame ku kontrole uloženia káblov prizvať zástupcu spol. ELTODO OSVETLENIE, s.r.o. Uloženie káblov musí byť písomne odsúhlasené v stavebnom denníku.
6. Akékoľvek poškodenie podzemných vedení alebo iný styk so súčasným zariadením VO je nutné okamžite hlásiť na dispečing VO, tel. 0800 175 660 s nepretržitou pohotovostnou službou. Opravy je potrebné objednať u našej spoločnosti ELTODO OSVETLENIE, s.r.o., Rampová 5, 040 01 Košice, tel.: 055/6713877.
7. Všetky zásahy do zariadení verejného osvetlenia musia byť nami dopredu dojednané a odsúhlasené. Tieto práce budú hradené investorom stavby.
8. Doba platnosti tohto vyjadrenia je **jeden rok.**

S pozdravom

ELTODO OSVETLENIE, s.r.o.

Rampová 5, 040 01 Košice

IČO: 36 170 151

IČ DPH: SK2020056566

Viliam Vitkovič
Viliam Vitkovič

vedúci servisného strediska Košice

Na vedomie: Odd. výstavby, investícií a staveb. úradu, Referát dopravy, Tr.SNP 48/A, Košice

ELTODO OSVETLENIE, s.r.o.

Rampová 5, 040 01 Košice

Tel.: + 421 55 6 713 384, Fax: + 421 55 6 713 384, www.elvo.sk ; info@osvetlenie.eltodo.sk

Spoločnosť je zapísaná v Obchodnom registri Okresného súdu Košice I, oddiel Sro, vložka 9020/V

IČO: 36 170 151, IČ DPH: SK2020056566

Bankové spojenie: ČSOB, a.s. Bratislava, č.ú.: 25909763/7500 (IBAN: SK897500000000025909763)



26

IČO: 36 570 460
DIČ: 202 006 3518
IČ DPH: SK202 006 3518

Bankové spojenie:
UniCredit Bank Slovakia a.s. 6626417008/1111 IBAN: SK58 1111 0000 0066 2641 7008 SWIFT: UNCRSKBX
ČSOB, a.s. 25500183/7500 IBAN: SK70 7500 0000 0000 2550 0183 SWIFT: CEKOSKBX
VÚB, a.s. 2922841155/0200 IBAN: SK13 0200 0000 0029 2284 1155 SWIFT: SUBASKBX

MESTSKÁ ČASŤ KOŠICE · NAD JAZEROM	
Dátum: - 1. JÚL 2015	
Ev. č. zázn.: <i>2682/2015</i>	Číslo spisu:
Prílohy/listy: <i>9/10</i>	Vybavuje: <i>V.B.T.</i>

Miestny úrad Mestskej časti Košice
– Nad Jazerom
Odd. výstavby, územného plánu, ŽP
a reg. rozvoja
Poludníková 7
040 12 Košice

Váš list číslo/zo dňa
161/1875/2015-Výst.
/19.05.2015

Naša značka
41936/2015/Ing. Voj.

Vybavuje/telefón
Ing.Vojakovičová/055/7952-487
jana.vojakovicova@vodarne.eu

Košice
08.06.2015

Vec

Košice, k. ú. Jazero, ul. Raketová – „Raketová ulica v Košiciach – organizovanie dopravy, parkovisko“

Vyjadrenie k projektovej dokumentácii.

Vo Vašej žiadosti zo dňa 19.05.2015 ste nás požiadali o vyjadrenie sa k projektovej dokumentácii pre stavbu: „Raketová ulica v Košiciach – organizovanie dopravy, parkovisko“ v k. ú. Jazero v Košiciach. V priloženej technickej správe je uvedené, že v rámci výstavby parkoviska s krytom z polovegetačných panelov sa vyznačí iba vodorovné šikmé státie $\alpha=60^\circ$ pre vozidlá skupiny O1 v počte P-24, z toho 2 státie pre imobilných občanov. Parkovisko P21 a P3 bude tak isto $\alpha=60^\circ$ s veľkosťou státia 4,50 x 2,80 m.

Konštrukcia parkoviska:

Polovegetačné betónové tvárnice 1200 x 600 x 140.....140 mm

Podklad zo štrkodrvy

Zhutnená pláň.....200 mm

Ďalej je uvedené, že v priestore medzi novonavrhnutým parkoviskom P-23 a jestvujúcim oplotením sa navrhuje nový chodník.

Konštrukcia chodníka:

Betónová dlažba.....60 mm

Drvené kamenivo.....20 mm

Podkladný betón.....100 mm

Vrstva zo štrkodrvy.....100 mm

Zhutnená pláň

V rámci stavby bude realizovaná nová asfaltobetónová komunikácia

Konštrukcia komunikácie:

Asfaltobetónová obrusná vrstva.....60 mm

Asfaltobetónová ložná vrstva.....60 mm

Podkladný betón.....200 mm

Štrkodrva.....200 mm

Taktiež je uvedené, že na mieste, kde sa nachádza jestvujúca asfaltobetónová vozovka sa predpokladá s výmenou krytu vozovky a to vyfrézovaním H = 6,0 cm a zriadenie novej obrusnej vrstvy 60 mm.

Odvodnenie:

Nakoľko parkovisko je navrhované z polovegetačných panelov, nie je potrebné riešiť odvodnenie samostatne.

Odvedenie dažďových vôd z komunikácie je riešené vyspádovaním komunikácie k pozdĺžnemu odvodňovaciemu rigolu.

Trasy verejného vodovodu PVC DN 150 mm a verejnej kanalizácie DN 300, 1000 mm na záujmovom území a v jeho blízkosti na Raketovej ul. Vám boli zaslané v prílohe vyjadrenia č. 90718/2014/Ing.Voj. zo dňa 04.11.2014. Upozorňujeme, že v záujmovom území sa môžu nachádzať aj vodovodné a kanalizačné prípojky. Verejný vodovod je uložený v nezamrzajúcej hĺbke 1,0 – 1,5 m. Verejná kanalizácia je uložená nižšie ako verejný vodovod. Tieto hĺbky sú informatívne, nakoľko od výstavby vodovodu a kanalizácie mohlo dôjsť k zmene nivelety terénu.

Nakoľko záujmovým územím prechádzajú naše inžinierske siete, **presnú trasu uvedených inžinierskych sietí žiadame vytýčiť našimi pracovníkmi v teréne na základe objednávky!** Pri realizácii predmetnej stavby žiadame dodržať ochranné pásmo od steny potrubia vodovodu a kanalizácie dané zákonom, t. j. do DN 500 mm minimálne 1,5 m a nad DN 500 mm minimálne 2,5 m na obe strany potrubia. Zvislé značenie nesmie byť umiestnené nad verejným vodovodom ani kanalizáciou. Zároveň žiadame vylúčiť parkovacie miesta v priestore, kde sa nachádza akákoľvek šachta (kontrolná, revízná, armatúrna, vstupná, vodomerná). Vylúčenie žiadame realizovať tak, aby bol kedykoľvek možný prístup do dotknutej šachty. Zariadenia verejného vodovodu a verejnej kanalizácie žiadame rešpektovať a práce realizovať tak, aby nedošlo k ich poškodeniu. Poklapy šachiet (kontrolná, revízná, armatúrna, prípadne vodomerná), uzáverov a hydrantov nachádzajúce sa v mieste realizácie stavby žiadame upraviť do nivelety novej povrchovej úpravy. Krytie potrubia nesmie byť zmenené max. + 15 cm od jestvujúcej nivelety terénu.

Upozorňujeme, že v prípade poruchy vodovodu a kanalizácie na záujmovom území z dôvodu opravy podzemných zariadení vo verejnom záujme budú zaparkované vozidlá odťahnuté na náklady spoločnosti VVS, a.s. Košice. Spätné úpravy povrchu parkoviska po vykonaní opravy podzemných sietí budú uvedené do pôvodného stavu na náklady našej spoločnosti.

Najneskôr ku dňu kolaudácie predmetnej stavby žiadame VVS, a.s. predložiť žiadosť o legalizáciu vypúšťania zrážkových vôd do verejnej kanalizácie s uvedením skutočnej veľkosti odkanalizovanej plochy v m², druhu povrchu, prevádzkovateľa a dátumu ukončenia stavby. K žiadosti žiadame priložiť projektovú dokumentáciu, porealizačné zameranie stavby a geometrický plán. Žiadosť s prílohami bude podkladom k uzatvoreniu, resp. úprave zmluvného vzťahu. Vydanie povolenia na užívanie stavby podmienujeme vydaním súhlasného stanoviska našej spoločnosti. Zároveň žiadame účasť našej spoločnosti na kolaudácii stavby

Vodohospodárske zariadenie žiadame v plnom rozsahu rešpektovať a pri projektovaní zachovať požiadavky STN 73 6005. Pre upresnenie pred zahájením zemných prác, v súlade so zákonom č. 442/02 Z.z. žiadame objednať vytýčenie našich zariadení verejného vodovodu a kanalizácie, vrátane prípojok v teréne. K objednávke pre vytýčenie je potrebné predložiť kópiu situácie so zakreslenými sieťami (viď príloha). Termín vytýčenia vodovodu aj kanalizácie si dohodnite u technického pracovníka pátracej činnosti p. Michala Béreša, t.č. 0902968261.

K realizácii predmetnej stavby nemáme námietky a s vydaním stavebného povolenia súhlasíme po dodržaní hore uvedených podmienok.

Platnosť vyjadrenia je 2 roky od dátumu jeho vyhotovenia.

S pozdravom

Príloha

Kópia
Tech. Odd., závod KE
3091-2015/N-KE
F 1.6/5
UIAaKM-009-2011

**Východoslovenská
vodárenská spoločnosť, a.s.**
Komenského 50, 042 48 Košice
IČO: 36570460, IČ DPH: SK2020063518
závod Košice

Ing. Gabriel Fedák
Riaditeľ závodu

- 3 -

REGIONÁLNY ÚRAD VEREJNÉHO ZDRAVOTNÍCTVA so sídlom v Košiciach, Ipeľská 1, 040 11 Košice

Číslo: 2015/02809 - 02/HŽP
Vybavuje: Ing. Justová, ☎055/6114256

Košice 26. 05. 2015

ZÁVÄZNÉ STANOVISKO

Regionálny úrad verejného zdravotníctva so sídlom v Košiciach ako orgán príslušný podľa § 3 ods. 1 písm. c) v spojení s prílohou č. 1 bod 32 a § 6 ods. 3 písm. g) zákona č. 355/2007 Z. z. o ochrane, podpore a rozvoji verejného zdravia a o zmene a doplnení niektorých zákonov v znení neskorších predpisov (ďalej len "zákon č. 355/2007 Z. z."), vo veci posúdenia návrhu žiadateľa Mestská časť Košice – Nad jazerom, Poludníková 7, 040 12 Košice, IČO 00691038 (ďalej len žiadateľ), na územné konanie stavby „Riešenie statickej dopravy na Raketovej ul. v Košiciach“, podľa § 13 ods. 3 písm. b) zákona č. 355/2007 Z. z. vydáva toto

záväzné stanovisko :

Súhlasí sa s návrhom žiadateľa na územné konanie stavby „Riešenie statickej dopravy na Raketovej ul. v Košiciach“.

Dňa 18. 05. 2015 podal žiadateľ na tunajší orgán verejného zdravotníctva žiadosť o posúdenie návrhu na územné konanie predmetnej stavby.

Predložená projektová dokumentácia rieši vybudovanie dvoch parkovacích plôch P 21 a P 23 so 44 parkovacími státiami (z toho 2 pre osoby s obmedzenou schopnosťou pohybu a orientácie), komunikácie a chodníka pre peších na Raketovej ulici v Košiciach, na parc. č. 2727, 3067, 3068 – 72, 3085 – 86 a 3401, k. ú. Jazero, okres Košice IV.

Navrhnuté parkoviská budú z polovegetačných panelov, komunikácia bude mať asfalto-betónový povrch. Chodník bude s dláždeným krytom a betónovými obrubníkmi. Odvodnenie plôch je riešené vypsávaním komunikácie k pozdĺžnemu odvodňovaciemu rigolu.

Posudzovaný návrh v predloženom rozsahu je v súlade s požiadavkami ustanovenými na ochranu, podporu a rozvoj verejného zdravia.

Príloha
1 x PD



Margita Kaplanová
MUDr. Margita Kaplanová
regionálny hygienik

Dostane
Mestská časť Košice – Nad jazerom
Poludníková 7
040 12 Košice

MESTSKÁ ČASŤ KOŠICE - NAD JAZEROM	
Dátum:	- 1. JÚN 2015
Ev. č. zázn.:	Číslo spisu:
Prílohy/listy:	Vybavuje:



24

OKRESNÝ ÚRAD KOŠICE

ODBOR STAROSTLIVOSTI O ŽIVOTNÉ PROSTREDIE

Oddelenie ochrany prírody a vybraných zložiek životného prostredia
Komenského 52, 041 26 Košice

MESTSKÁ ČASŤ KOŠICE - NAD JAZEROM	
Dátum:	29. MÁJ 2015
Ev. č. zázn.:	Číslo spisu:
Prílohy/listy:	Vybavuje:

Mestská časť Košice – Nad Jazerom
Oddelenie VÚR ŽP a RR
Poludníkova 7
040 12 Košice

Váš list číslo/zo dňa

Naše číslo

Vybavuje/linka

Košice

OU-KE-OSZP3-2015/021542-2
OU-KE-OSZP3-2015/021649-2
OU-KE-OSZP3-2015/021544-2

RNDr. Magurová
055 6713086, kl. 306

27.05.2015

VEC: „Riešenie statickej dopravy na Raketovej ulici“ – vyjadrenie OÚ Košice

V prílohe listu Vám zasielame vyjadrenia OÚ Košice k vyššie uvedenej stavbe:

- vyjadrenie štátnej správy odpadového hospodárstva;
- vyjadrenie štátnej správy ochrany prírody a krajiny;
- vyjadrenie štátnej vodnej správy.

Z hľadiska záujmov sledovaných OÚ Košice, odborom starostlivosti o životné prostredie, k vydaniu zmeny integrovaného povolenia **nemáme námietky** za dodržania podmienok stanovených v priložených vyjadreniach.

Okresný úrad Košice
odbor starostlivosti o životné prostredie
oddelenie ochrany prírody
a vybraných zložiek ŽP
Komenského 52, 041 26 Košice

Mgr. Peter Petrivaldský
vedúci oddelenia

Počet príloh: 3

Telefón

+421 55 6713086
+421915 726 456

Fax

+421 55 6713108

E-mail

oszp@ke.vs.sk

Internet

<http://www.minv.sk/?okresny-urad-kosice>

IČO

00151866

OKRESNÝ ÚRAD KOŠICE
ODBOR STAROSTLIVOSTI O ŽIVOTNÉ PROSTREDIE

Oddelenie ochrany prírody a vybraných zložiek životného prostredia
Komenského 52, 041 26 Košice

MČ Košice – Nad jazerom
odd. výst., územ.plánu, ŽP a
reg.rozvoja
Poludníková 7
040 12 Košice

Váš list číslo/zo dňa
-/15.5.2015

Naše číslo
OU-KE-OSZP3-
2015/021542-2

Vybavuje/linka
Mgr. Hajdanyová
055/ 6713086 kl. 319

Košice
22. 05. 2015

Vec

„ Raketová ulica v Košiciach – organizovanie dopravy, parkovisko, katastrálne územie Jazero.“

- vyjadrenie z hľadiska odpadového hospodárstva k projektovej dokumentácii v stavebnom konaní.

Okresný úrad Košice, odbor starostlivosti o životné prostredie prijal, dňa 18.05.2015, žiadosť od žiadateľa: MČ Košice – Nad jazerom, Poludníková 7, Košice o vyjadrenie k projektovej dokumentácii z hľadiska odpadového hospodárstva v stavebnom konaní:

„ Raketová ulica v Košiciach – organizovanie dopravy, parkovisko, katastrálne územie Jazero. „

V projektovej dokumentácii je špecifikovaný predpoklad produkcie nasledovných druhov odpadov počas realizácie stavby:

Katalógové číslo odpadu - názov druhu odpadu, kategória odpadu

17 04 05	železo a oceľ, O–ostatný
17 02 01	drevo, O
17 09 04	zmiešané odpady zo stavieb a demolácií iné ako uvedené v 17 09 01
17 09 02 a 17 09 03,	O
17 03 02	bitúmenové zmesi iné ako uvedené v 17 03 01, O
17 05 04	zemina a kamenivo iné ako uvedené v 17 05 03, O
17 05 06	výkopová zemina iná ako uvedená v 17 05 05
17 01 07	zmesi betónu, tehál, obkladačiek, dlaždíc a keramiky iné ako uvedené v 17 01 06, O
17 02 02	sklo, O
17 02 03	plasty, O
17 04 11	káble iné ako uvedené v 17 04 10, O

Okresný úrad Košice, odbor starostlivosti o životné prostredie, štátna správa odpadového hospodárstva, ako vecne a miestne príslušný orgán štátnej správy podľa zákona § 5 ods. 1 č. 525/2003 Z. z. o štátnej správe starostlivosti o životné prostredie a o zmene a doplnení niektorých zákonov v znení neskorších predpisov, v súčinnosti s § 16 ods. 1 písm. b/ a § 71 písm. n/ zákona č. 223/2001 Z. z. o odpadoch a o zmene a doplnení niektorých zákonov v znení neskorších právnych predpisov (ďalej len zákon o odpadoch)

Telefón
055/6713 086
0915 726 756

Fax
055/6713108

E-mail
oszp@ke.vs.sk

Internet
www.minv.sk/?okresny-urad-kosice

IČO
00151866

z hľadiska odpadového hospodárstva dáva nasledovné

vyjadrenie:


Okresný úrad Košice, odbor starostlivosti o životné prostredie, štátna správa odpadového hospodárstva **nemá námietky** k projektovej dokumentácii v predmetnom stavebnom konaní za predpokladu dodržania nasledovných podmienok:

- 1/ Zakazuje sa uložiť, alebo ponechať odpad na inom mieste ako na mieste na to určenom, zneškodniť odpad alebo zhodnotiť odpad inak ako v súlade so zákonom o odpadoch.
- 2/ Držiteľ odpadu je povinný odovzdať odpady len osobe oprávnenej nakladať s odpadmi podľa zákona o odpadoch, ak nezabezpečuje ich zhodnotenie alebo zneškodnenie sám.
- 3/ Stavebný odpad využiteľný ako zdroj druhotných surovín odovzdať výkupcom alebo spracovateľom týchto odpadov.
- 4/ Iný recyklovateľný stavebný odpad neznečistený škodlivinami odovzdať na recykláciu.
- 5/ Nerecyklovateľný a nevyužiteľný stavebný odpad ukladať na riadenú skládku odpadov.
- 6/ Pôvodca odpadu je povinný predložiť doklad o spôsobe nakladania s vyššie uvedenými odpadmi povoľujúcemu orgánu najneskôr v deň kolaudačného konania.

Toto vyjadrenie štátnej správy odpadového hospodárstva nenahrádza vyjadrenie ostatných dotknutých orgánov a podľa § 74 ods. 2 písm. d) zákona o odpadoch sa naň nevzťahujú ustanovenia zákona č. 71/1967 Zb. o správnom konaní v znení neskorších právnych predpisov.

Vyjadrenie štátnej správy odpadového hospodárstva sa podľa § 16 ods. 2 zákona o odpadoch v prípadoch podľa zákona č. 50/1976 Zb. (stavebný zákon) považuje za záväzné stanovisko.

Okresný úrad Košice
odbor starostlivosti o životné prostredie
oddelenie ochrany prírody
a vybraných zložiek ŽP
Komenského 52, 041 26 Košice


Mgr. Peter Petrivaldský
vedúci oddelenia

OKRESNÝ ÚRAD KOŠICE
ODBOR STAROSTLIVOSTI O ŽIVOTNÉ PROSTREDIE
Oddelenie ochrany prírody a vybraných zložiek životného prostredia
Komenského 52, 041 26 Košice

Mestská časť Košice – Nad Jazerom
Odd. výstavby, územného plánu, ŽP
a reg. Rozvoja
Poludníkova 7
040 12 Košice

Váš list číslo/zo dňa
18.05.2015

Naše číslo
OU-KE-OSZP3-
2015/021649-2

Vybavuje/linka
Ing. P. Sedláková/
055/6713086 kl. 348

Košice
22.05.2015

Vec

Stavba: „**Riešenie statickej dopravy na Raketovej ulici**“

- vyjadrenie z hľadiska ochrany prírody a krajiny k vydaniu územného rozhodnutia

Dňa 18.05.2015 ste požiadali o vyjadrenie k stavbe „**Riešenie statickej dopravy na Raketovej ulici**“ pre účely vydania územného rozhodnutia a stavebného povolenia z hľadiska ochrany prírody a krajiny. Predmetná stavba rieši zlepšenie dopravnej situácie v záujmovom území. Predmetná stavba v zmysle predloženej PD rešpektuje okolitú zeleň, ktorá stavbou nebude dotknutá.

Okresný úrad Košice, odbor starostlivosti o životné prostredie, oddelenie ochrany prírody a vybraných zložiek životného prostredia, úsek štátnej správy ochrany prírody a krajiny ako vecne a miestne príslušný orgán štátnej správy podľa zákona č. 525/2003 Z. z. o štátnej správe starostlivosti o životné prostredie a o zmene a doplnení niektorých zákonov v znení neskorších zákonov, v spojení so zákonom č. 180/2013 Z. z. o organizácii miestnej štátnej správy a o zmene a doplnení niektorých zákonov, podľa § 64 ods.1 písm. d) a § 68 písm. f) zákona č. 543/2002 Z. z. o ochrane prírody a krajiny v znení neskorších predpisov v zmysle § 9 ods. 1 písm. b) zákona č. 543/2002 Z. z. o ochrane prírody a krajiny v znení neskorších predpisov vydáva k vyššie uvedenej stavbe nasledovné

vy j a d r e n i e :

Do záujmového územia nezasahujú žiadne chránené územia, resp. ich ochranné pásma. Na lokalite výstavby sa nevyskytujú žiadne vyhlásené ani navrhované veľkoplošné a maloplošné chránené územia ani územia európskej sústavy chránených území NATURA 2000. Vymedzený krajinný priestor nepredstavuje územie osobitne chránené a ani priestor na ktorý by sa vzťahoval osobitný režim ochrany prírody podľa zákona č. 543/2002 Z. z. o ochrane prírody a krajiny v znení neskorších predpisov. Ide o územie v ktorom platí I. stupeň ochrany.

K vydaniu územného rozhodnutia pre stavbu „Riešenie statickej dopravy na Raketov ulici“ ako dotknutý orgán štátnej správy ochrany prírody a krajiny nemáme námietky za predpokladu, že budú dodržané nasledovné podmienky:

1. Pri realizácii stavebných prác stavebník zabezpečí komplexnú ochranu okolitej prírody a krajiny pred poškodením. V prípade použitia stavebných mechanizmov, nástrojov a pomôcok musí dbať na minimalizáciu poškodenia predmetnej lokality aj po ukončení stavebných prác.
2. Prítomné dreviny a krovité porasty rešpektovať tak, aby nedošlo k bezprostrednému alebo následnému zníženiu ekologických a estetických funkcií ich podzemných a nadzemných častí, resp. k ich odumretiu:
 - trasu výkopovej ryhy v zelených pásoch odkloniť čo najďalej od kmeňov drevín,
 - v blízkosti drevín prevádzať zemné práce ručným spôsobom alebo pretláčaním,
 - navážky vyhlbenej zeme uskladňovať mimo kmeňov drevín.
 - odsúhlasenie vzdialeností výkopov, od drevín a krovitých porastov na pozemku mesta Košice, Správou mestskej zelene v Košiciach.
3. Pri výkopových prácach nenavážať zeminu, stavebný odpad alebo stavebný materiál do koreňovej zóny drevín, ani nezvyšovať nepriepustnosť pôdy v koreňovej zóne drevín.
4. Hĺbenie výkopov nevykonávať v koreňovom priestore drevín. Ak to vo výnimočných prípadoch nie je možné zabezpečiť, musí sa výkop vykonávať ručne a nesmie sa viesť bližšie ako 2,5 m od päty kmeňa. Pri hĺbení sa nesmú prerušiť korene hrubšie ako 3 cm. Korene sa môžu prerušiť jedine rezom, pričom sa rezné miesta zahľadia a ošetrí.
5. Pri realizácii stavebných prác je nevyhnutné dodržať nasledovné :
 - Predmetné stavebné práce realizovať na požadovanej ploche a to tak, aby nedošlo k ďalšiemu zasahovaniu a poškodzovaniu existujúcej zelene v bezprostrednom okolí stavby.
 - Všetky používané mechanizmy musia byť vo vyhovujúcom technickom stave a musí byť zabezpečená ochrana pôdy, vôd a bioty pred znečistením ropnými látkami ako pri činnostiach tak pri parkovaní.
 - Všetky používané mechanizmy sa budú pohybovať iba po stanovených resp. existujúcich príjazdových komunikáciách.
- 6.4. V okolí stavby nebudú vytvárané žiadne skládky odpadkov a odpadov.
- 7.5. Bezprostredne po ukončení stavebných prác uviesť stavenisko do pôvodného stavu.

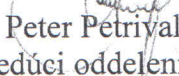
Poznámka :

Podľa § 9 ods.3 zákona č. 543/2002 Z.z. o ochrane prírody a krajiny v znení neskorších predpisov (ďalej len zákon)sa v územiach s I. a II. stupňom ochraň vyjadrenie k stavebnému povoleniu vyžaduje len vtedy, ak sa rozhodnutie týka činností za hranicami zastavaného územia obce. Z dôvodu, že predmetná stavba sa navrhuje na území s prvým stupňom

ochrany, v zastavanom území obce, vyjadrenie orgánu ochrany prírody k stavebnému povoleniu pre stavbu " Riešenie statickej dopravy na Raketovej ulici" sa nevyžaduje.

Toto vyjadrenie je podkladom pre ďalšie konania inými orgánmi štátnej správy podľa osobitných predpisov. Nenahrádza vyjadrenia ani súhlasy iných dotknutých orgánov a v zmysle § 81 ods. 2 písm. a) zákona č. 543/2002 Z. z. sa na predmetné vyjadrenie nevzťahujú predpisy o správnom konaní.

Okresný úrad Košice
odbor starostlivosti o životné prostredie
oddelenie ochrany prírody
a vybraných zložiek ŽP
Komenského 52, 041 26 Košice


Mgr. Peter Petrialdský
vedúci oddelenia

OKRESNÝ ÚR AD KOŠICE
ODBOR STAROSTLIVOSTI O ŽIVOTNÉ PROSTREDIE
oddelenie ochrany prírody a vybraných zložiek životného prostredia
Komenského 52, 041 26 Košice

Mestská časť Košice –
Nad Jazerom
Poludníková 7
040 12 Košice

Váš list číslo/ 161/1875/2015-Výst.	zo dňa 15.05.2015	Naše číslo OU-KE-OSZP3-2015/021544-2	Vybavuje /linka Bc.Rezníková/6719726	Košice 27.05.2015
--	----------------------	---	---	----------------------

Vec

„Riešenie statickej dopravy na Raketovej ulici“,
- vyjadrenie orgánu štátnej vodnej správy.

Podaním doručeným dňa 18.05.2015, ste predložili tunajšiemu úradu dokumentáciu hore uvedenej stavby, vypracovanú pre účely stavebného konania v mesiaci apríl 2015 so žiadosťou o vyjadrenie.

Predmetom predloženej dokumentácie je riešenie parkoviska, komunikácie, chodníka, ochrana inžinierskych sietí, dopravné značenie a zeleň v MČ Košice – Nad Jazerom, ulica Raketová. Parkovisko v počte 24 sa navrhuje s krytom z polovegetačných panelov, chodník s krytom dlaždeným a komunikácia s asfaltovým krytom. Odvodnenie parkoviska dokumentácia nerieši nakoľko bude z polovegetačných panelov. Odvodnenie komunikácie a chodníkov bude do existujúcich uličných vpustov.

Okresný úrad Košice, odbor starostlivosti o životné prostredie (ďalej len „okresný úrad“), ako vecne a miestne príslušný orgán štátnej vodnej správy (ďalej len „orgán ŠVS“) podľa § 5 ods. 1 zákona č. 525/2003 Z. z. o štátnej správe starostlivosti o životné prostredie a o zmene a doplnení niektorých zákonov v znení neskorších predpisov v spojení s ustanovením § 61 písm. a) zákona č. 364/2004 Z. z. o vodách a o zmene zákona SNR č. 372/1990 Zb. o priestupkoch v znení neskorších predpisov (vodný zákon) v znení neskorších predpisov (ďalej len „vodný zákon“) podľa § 28 vodného zákona k predloženej žiadosti dáva nasledovné vyjadrenie:

Z hľadiska ochrany vodných pomerov je realizácia navrhovanej stavby m o ž n á a k vydaniu stavebného povolenia nemáme námietky.

Zároveň žiadame MČ Košice – Sever o dohliadnutie, aby na parkovisku neboli odstavené poškodené vozidlá z ktorých by mohli vytekať ropné látky a vzhľadom na konštrukciu parkoviska (polovegetačné tvárnice) vnikat' do podlažia a podzemných vôd.

Telefón 055/6713086 0915 726 756	Fax 055/6713108	E – mail oszp@ke.vs.sk	Internet http://www.minv.sk/?okresny-urad-k	IČO 00151866
--	--------------------	---------------------------	---	-----------------

Toto vyjadrenie nie je rozhodnutím v správnom konaní, nenahrádza povolenie ani súhlas orgánu štátnej vodnej správy vydávané podľa vodného zákona a podľa § 73 ods. 18 vodného zákona, v spojení s § 140b zákona č. 50/1976 Zb. v znení neskorších predpisov sa považuje za záväzné stanovisko.

Predmetné vyjadrenie nenahrádza vyjadrenie ostatných dotknutých orgánov a v zmysle § 73, ods.15 vodného zákona sa naň nevzťahujú ustanovenia zákona č. 71/1967 Zb. o správnom konaní v znení neskorších predpisov.

Okresný úrad Košice
odbor starostlivosti o životné prostredie
oddelenie ochrany prírody
a vybraných zložiek ŽP
Komenského 52, 041 26 Košice


Mgr. Peter Petrivaldský
vedúci oddelenia



KRAJSKÉ RIADITEĽSTVO POLICAJNÉHO ZBORU V KOŠICIACH
krajský dopravný inšpektorát
Kuzmányho 8, 041 02 Košice

MESTSKÁ ČASŤ KOŠICE - NAD JAZEROM	
Dátum:	25. JÚN 2015
Ev. č. zázn.:	Číslo spisu:
Prílohy/listy:	Vybavuje:

Mestská časť
Košice – Nad jazerom Košice
Poludníková č. 7
040 12 Košice

Váš list číslo/zo dňa
161/1875/2015- Výst. /15.05.2015

Naše číslo
KRPZ-KE-KDI-19-396/2015

Vybavuje
kpt. Ing. Ľuboš Popjak
tel. č.: 09619 25015

Košice
16.06.2015

Vec

Žiadosť o vyjadrenie k projektovej dokumentácii stavby „Raketová ulica v Košiciach – organizovanie dopravy, parkovisko“
– v y j a d r e n i e

Krajský dopravný inšpektorát Krajského riaditeľstva PZ v Košiciach podľa § 3 zákona NR SR č. 171/1993 Z. z. o Policajnom zbore, posúdil projektovú dokumentáciu k stavbe „Raketová ulica v Košiciach – organizovanie dopravy, parkovisko“ kat. územie Jazero v mestskej časti Košice – Nad jazerom pre potreby stavebného konania.

Krajský dopravný inšpektorát Krajského riaditeľstva Policajného zboru v Košiciach (ďalej KDI KR PZ) vychádzajúc zo zákona NR SR č. 8/2009 Z.z. o cestnej premávke, zákona č. 135/1961 Zb. o pozemných komunikáciách (cestný zákon) v znení neskorších predpisov a vyhlášky MV SR č. 9/2009 Z.z. k realizácii stavby, k zvláštnemu užívaniu komunikácie na ul. Raketovej a k určeniu použitia trvalého dopravného značenia vydáva **súhlas**, za podmienky:

- parkovacie miesta pre imobilných je potrebné označiť zvislým dopravným značením IP 16 + E15 +E7 (označiť začiatok a koniec) a zároveň vyznačiť vodorovným dopravným značením V10d pričom do trojuholníka pri ceste je potrebné vyznačiť piktogram E15;
- dopravné značenia vyhotoviť v súlade s platnou STN 01 8020, ako aj v súlade s vyhláškou MV SR č. 9/2009 Z.z., ktorou sa vykonáva zákon NR SR č. 8/2009 Z.z. o cestnej premávke.

Následne k stavebnému konaniu je potrebné spracovať projekt prenosného dopravného značenia, v ktorom budú zahrnuté aj širšie vzťahy dopravnej situácie, v súvislosti s vybudovaním nového parkoviska a napojením na miestnu komunikáciu na ul. Raketovej. Tento projekt je potrebné odsúhlasiť tunajším dopravným inšpektorátom.

Za účelom kontroly správnosti osadenia trvalého dopravného značenia žiadame prizvať zástupcu KDI KR PZ v Košiciach, pričom si vyhradzuje právo osadené dopravné značenie pozmeniť prípadne doplniť v záujme zabezpečenia bezpečnosti a plynulosti cestnej premávky.

Toto stanovisko sa vydáva na vlastnú žiadosť žiadateľa a je podkladom pre vydanie rozhodnutia príslušným stavebným úradom a cestným správnym orgánom.


Zároveň vás upozorňujeme na povinnosť podľa ustanovenia §7 ods.1 zákona č. 135/1961 Zb. o pozemných komunikáciách požiadať cestný správny orgán (Mesto Košice) o povolenie na čiastočné uzatvorenie premávky na vyššie uvedenej komunikácii, ktorý následne po dohode s príslušným dopravným inšpektorátom rozhodne o uzávierke dotknutej komunikácie.

Doručí sa:

- Magistrát mesta Košice, Odd. výstavby, investícií a stav. Úradu, Referát dopravy, Trieda SNP č. 48/A, 040 11 Košice



vs. Rastislav Plavčan
pplk. JUDr. Rastislav Plavčan
riaditeľ



SPRÁVA MESTSKEJ ZELENE V KOŠICIACH

040 01 KOŠICE, Rastislavova 79

Košice dňa: 3.7.2015
Vaša značka: 0161/2676/2015
Naša značka: 2015/4591/Šp
Vybavuje: Ing. Špirko

Výst. MESTSKÁ ČASŤ KOŠICE - NAD JAZEROM	
Dátum: 20. JÚL 2015	
Ev. č. zázn. 2925/2011	Číslo spisu:
Prílohy/lísty: 1/2	Vybavuje: VHS

MESTSKÁ ČASŤ
Košice - sídlisko Nad Jazerom
Poludníková č.7
040 12 K o š i c e

VEC: Vyjadrenie k projektovej dokumentácii stavby: „Raketová ulica v Košiciach - organizovanie dopravy, parkovisko“

Na Vašu žiadosť o prehodnotenie stanoviska k projektovej dokumentácii stavby: „Raketová ulica v Košiciach - organizovanie dopravy, parkovisko“ Vám odpovedáme nasledovne :

Z dôvodu realizácie vyššie uvedenej akcie je potrebné, aby sa realizátor obrátil so žiadosťou a s presnou výmerou zaujatia verejného priestranstva a termínom realizácie na vlastníka nehnuteľnosti - MESTO KOŠICE, za účelom uzatvorenia zmluvného vzťahu po dobu realizácie stavby.

Z hľadiska správcu verejnej zelene Správa mestskej zelene v Košiciach **NEDOPORUČUJE** navrhované riešenie konštrukcie parkoviska z betónových vegetačných tvární. **DOPORUČUJEME** použiť plastové zatravnovacie rohože - parkovacie štandard 2x15, z dôvodu prirodzeného odtoku vody a zachovania zelene.

Pred realizáciou prác, prípadne zriadenia staveniska alebo d'alsieho záberu zelene, ktorý vznikne počas stavených prác, je realizátor stavby povinný určiť presnú výmeru zaujatia verejného priestranstva a následne požiadať správcu verejnej zelene (Správu mestskej zelene v Košiciach) o vyjadrenie k záberu zelene.

Žiadame :

- predložiť projekt k nahliadnutiu a opätovne sa vyjadriť k technickému riešeniu a záberu zelene.
- **Nesúhlasíme s výrubom stromov v predmetnej lokalite.**
- **Nakoľko na záujmových plochách sa nachádzajú stromy, pri výkopových prácach rešpektovať STN 837010 „Výkop vykonávať ručne a nesmie sa viesť bližšie ako 2,5 m od päty kmeňa“**
- Rastlinný materiál nachádzajúci sa v navrhovanom území určený na likvidáciu je nutné oceniť. V hodnote oceneného rastlinného materiálu Vám bude určená náhradná výsadba, ktorú na základe objednávky môže zrealizovať naša organizácia.
- **Výrub a likvidáciu krov realizovať pod dohľadom Správy mestskej zelene v Košiciach.**
- **Likvidáciu zelene (stromy a kry) realizovať v Kompostárni mesta Košice.**
- **Odkopovú povrchovú zeminu do hĺbky 30cm odvieť na vlastné náklady na skládku do záhrady Bernátovce.**
- pri stavebných prácach v maximálnej miere chrániť okolitú zeleň.
- oznámiť presný termín začatia a ukončenia prác technikovi zelene.
- určiť správcu parkoviska.

Telefón: 62 214 00
62 33 225
67 82 267
<http://www.smsz.sk>
e-mail: smsz@smsz.sk

Fax: 62 245 57
Riaditeľ: 62 572 20

Bankové spojenie:
Prima banka Slovensko a.s.
044 3868001/5600

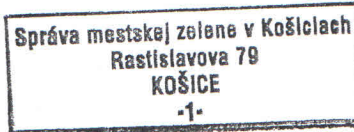
IČO: 17078202
DIČ: 2021157556

- neskladovať stavebný ani iný odpadový materiál na zeleni bez nášho súhlasu.
- V prípade, že počas trvania stavby vznikne ďalší záber zelene /manipulačný priestor, uloženie materiálu a pod./, ste povinní určiť presnú výmeru zaujatia verejného priestranstva a následne požiadať správcu verejnej zelene /SMsZ/ o vyjadrenie k záberu zelene.
- Po ukončení prác dotknutý terén upraviť a písomným záznamom odovzdať technikovi zelene. Deň odovzdania upraveného terénu sa bude považovať za deň ukončenia prác.
- Za kvalitu úpravy zelene ručí realizátor stavby po dobu 12 mesiacov odo dňa odovzdania vlastníkovi, resp. správcovi zelene.
- po ukončení stavby, v digitálnej forme, predložiť porealizačné zameranie
- Pri realizovaní prác na zeleni resp. dočasnom zabratí verejnej zelene mesta Košice, za podmienok nevyhnutnej miery a nevyhnutne potrebného času, si počínať s náležitou opatrnosťou a dbať vo zvýšenej miere na predchádzanie a zamedzenie vzniku škôd na živote, zdraví, majetku - verejnej zeleni, drevinách, porastoch, prvkoch a pod., ktoré sú súčasťou verejnej zelene. V prípade spôsobenia škody na verejnej zeleni mesta Košice je investor prác povinný škody odstrániť na vlastné náklady alebo nahradiť správcovi zelene spôsobenú škodu v plnom rozsahu.
- Činnosti na verejnej zeleni, resp. dočasný záber verejnej zelene mesta Košice realizovať za podmienok stanovených v platnej právnej úprave (príslušných osobitných alebo všeobecných právnych predpisoch), platných STN, VZN č. 78 o čistote a verejnom poriadku a iných všeobecne záväzných nariadeniach mesta Košice, vyjadreniach alebo stanoviskách dotknutých orgánov.
- Upozorňujeme na ustanovenie zákona č. 50/76 Zb. o územnom plánovaní a stavebnom poriadku, z ktorého vyplýva povinnosť v zmysle § 86, 87 - údržba stavby.
- V prípade nedodržania platných právnych predpisov alebo porušenia nariadení mesta Košice znečistením územia, devastáciou zelene - Správa mestskej zelene v Košiciach v zmysle zákona č. 401/1990 Zb. O meste Košice § 23 ods. 1, písm. a) (kto poruší nariadenie mesta) a písm. b) (kto neudržiava čistotu a poriadok na užívanom pozemku alebo na inej nehnuteľnosti a tým naruší vzhľad alebo prostredie mesta alebo ak znečistí verejné priestranstvo, alebo odkladá veci mimo vyhradených miest) dá podnet na uloženie pokuty v zmysle citovaného zákona.
Platnosť tohto vyjadrenia je 12 mesiacov.

Ostávame s pozdravom


Ing. Marta Popříková
poverená zastúpaním štatutárneho orgánu

Prílohy: - Podmienky pre úpravu terénu



Na vedomie:

MMK - odd. právne a majetkové
Mestská polícia - stanica Jazero, Poludníková 6, Košice



MESTSKÁ ČASŤ KOŠICE - NAD JAZEROM	
15. JÚN 2015	
Číslo spisu:	2496/2015
Vybavuje:	MST

Miestny úrad Mestskej časti Košice-
Nad jazerom
Odd. výstavby a investičnej činnosti
Poludníková 7
040 12 Košice

MESTO KOŠICE

Váš list číslo/zo dňa
161/1875/2015- Výst.

Naše číslo
C/2015/00368-4

Vybavuje/linka
Ing. J. Kolesárová /6419 466
Ing. M. Hančufák

Košice
05.06.2015

Vec

„Raketová ulica v Košiciach – organizovanie dopravy, parkovisko“, zámer na zlepšenie dopravnej situácie v danom území, k. ú. Jazero - stanovisko

Na základe Vašej žiadosti, v ktorej nás žiadate vyjadriť sa k projektovej dokumentácii stavby „Raketová ulica v Košiciach – organizovanie dopravy, parkovisko“, k.ú. Jazero pre účely stavebného konania, Vám Referát Útvar hlavného architekta mesta Košice k predmetnej veci z územnoplánovacieho, architektonického a dopravného hľadiska zasiela nasledovné stanovisko:


Predložený zámer rieši návrh statickej dopravy vytvorením spolu 68 parkovacích státí so šikmým (60°) radením pre vozidlá kategórie 01 s rozmerom 4,5m x 2,8m. Povrchová úprava parkovacích miest je z polovegetačných panelov uložených v štrkodrve. Novovytvorené parkovacie miesta sú navrhované aj na úkor záberu plochy zelene s prekládkou chodníka pre peších do tesnej blízkosti oplotenia školského areálu. Peší chodník s dláždeným krytom je navrhovaný o šírke 2,0m. Jednosmerná komunikácia s novým asfaltobetónovým krytom je navrhovaná o šírke 3,5m.

Referát Útvar hlavného architekta mesta Košice považuje predložený zámer organizácie statickej dopravy na Raketovej ulici za akceptovateľný, do stavebného konania je však potrebné dopracovať projektovú dokumentáciu v miere podrobnosti pre potreby vydania stavebného povolenia a zároveň požadujeme doložiť:


- spracovaný projekt sadových úprav s návrhom výsadby stromov v pomere 1 strom na 4 parkovacie státi podľa STN 73 6110/Z1,
- do PD zakresliť plochy na umiestnenie 9 ks smetných nádob na Raketovej ulici.

Predloženú PD si ponechávame pre archívne účely.

S pozdravom


Ing. Pavol Lazúr
riaditeľ

Magistrát mesta Košice



Mestská časť Košice
- Nad Jazerom
Poludníková č.7
040 12 Košice

MESTO KOŠICE

Váš list číslo/zo dňa
161/3015/2015-Výst.
29.07.2015

Naše číslo
A/2015/17390

Vybavuje/linka
Feňárová/6419189

Košice
14.08.2015

Vec

Košice – Nad Jazerom, Raketová ulica - statická doprava
vyjadrenie pre účely územného konania

Listom zo dňa 29.7.2015 ste požiadali o vyjadrenie k stavbe a súhlas vlastníka pozemkov pre územné konanie stavby „Riešenie statickej dopravy na Raketovej ulici Košice – Nad Jazerom“.

Mesto Košice na základe Vašej žiadosti o vyjadrenie k projektovej dokumentácii sa pre účely územného konania vyjadrovalo listom č.j.A/2015/14006 zo dňa 5.6.2015. Usporiadanie vlastníckych vzťahov v zmysle Vašej žiadosti k pozemkom, ktoré budú výstavbou dotknuté sú riešené v súlade so zákonom č.138/1991 Zb. o majetku obcí v znení následných noviel a úprav. Prenájom z dôvodov hodných osobitného zreteľa podlieha schváleniu v mestskom zastupiteľstve. Súhlas vlastníka v zmysle štatútu mesta a Pravidiel s nakladaním majetku vo vlastníctve mesta Košice je možné udeliť až po schválení.

Záverom po overení uvádzam – prenájom časti pozemkov v k.ú. Jazero za účelom výstavby komunikácie a parkoviska na Raketovej ulici na pozemkoch vo vlastníctve mesta Košice budú predmetom schvaľovania na plánovanom rokovaní mestského zastupiteľstva dňa 21.9.2015.

MESTO KOŠICE
Tr. SNP 48/A
040 11 Košice
- 11 -

S pozdravom	
MESTSKÁ ČASŤ KOŠICE - NAD JAZEROM	
Dátum:	20. AUG. 2015
Ev. č. zázn.:	Číslo spisu:
3292/2015	
Prílohy/listy:	Vybavuje:
5/3	VYST.

Ing. Pavol Lazúr
riaditeľ

na vedomie:- MK - referát nakladania s majetkom,
- referát dopravy



Krajské riaditeľstvo Policajného zboru v Košiciach
Krajský dopravný inšpektorát
Kuzmányho 8, 041 02 Košice

KRAJSKÉ RIADITEĽSTVO POLICAJNÉHO ZBORU KOŠICE - NAD JAZEROM	
Dátum: 23. MAR. 2015	
Príj. č. 2015:	Číslo:
01259 / 2015	
Príj. číslo:	Výstavba:
	1451.

Mestská časť Košice Nad Jazerom
Odd. výstavby a investičných činností
Poludníková 7
040 01 Košice

Váš list číslo/zo dňa
27.02. 2015

Naše číslo
KRPZ-KE-KDI-19-154/2015

Vybavuje
kpt. Mgr. Martin Klebasko
tel. č.: 09619 25012

Košice
16.03. 2015


Vec

Žiadosť o posúdenie návrhu k stavbe – stanovisko

Krajský dopravný inšpektorát Krajského riaditeľstva Policajného zboru v Košiciach podľa § 3 zákona NR SR č. 171/1993 Z.z. o Policajnom zbore posúdil predložený návrh realizácie stavby „Raketová ulica v Košiciach – organizovanie dopravy, parkovisko“ na parcelách č. 2787, 3067, 3069, 3070, 3071, 3072, 3085, 3086, 3401, k.ú. Košice - Jazero.

Vychádzajúc zo zákona NR SR č. 8/2009 Z. z. o cestnej premávke, zákona č. 135/1961 Zb. o pozemných komunikáciách (cestný zákon) v znení neskorších predpisov a vyhlášky MV SR č. 9/2009 Z.z. Krajský dopravný inšpektorát Krajského riaditeľstva Policajného zboru v Košiciach s predloženým návrhom stavby **s ú h l a s í** a pre ďalšie konanie navrhuje spracovať projektovú dokumentáciu organizácie dopravy a dopravného značenia autorizovaným projektantom.

pplk. JUDr. Rastislav Plavčan
riaditeľ



MESTSKÁ ČASŤ KOŠICE - NAD JAZEROM	
Dátum:	19 -02- 2015
Ex. číslo:	772/2015
Číslo spisu:	
Prílohy/lísty:	0
Vybavuje:	0451

Magistrát mesta Košice

Mestská časť Košice– Nad Jazerom
Poludníková 7
040 12 Košice

MESTO KOŠICE

Váš list číslo/zo dňa

Naše číslo
A/2015/09117

Vybavuje/linka
Ing. Červeňák/ 055 6419 715


Košice
11. 02. 2015

Vec: Stanovisko k návrhu stavby

Mestu Košice bola doručená žiadosť o stanovisko k stavbe „Raketová ulica – organizovanie dopravy, parkovisko“. Referát dopravy mesta Košice k predloženým podkladom nemá námietky.

K žiadosti o stanovisko pre účely územného a stavebného konania je potrebné predložiť projektovú dokumentáciu a táto bola spracovaná v súlade s technickými predpismi a normami včítane STN 73 6110/Z1 príslušným autorizovaným inžinierom.

S pozdravom


Ing. Pavol Lazúr
riaditeľ

MESTSKÁ ČASŤ KOŠICE - NAD JAZEROM	
Dátum:	18. FEB. 2016
Ev. č. zázn.:	Číslo spisu:
958/2016	
Prílohy/listy:	Vybavuje:
1	VÝST.

Mestská časť Košice-Nad Jazerom
 Oddelenie výstavby a investičných
 činností
 Poludníková 7
 040 12 Košice

Vaša značka/zo dňa

211/0616/2016-Výst/01.02.2016

Naše číslo

TEKO/2016/006917

Vybavuje/tel. č.

Ing. Peter Adamčík
 055 619 2515

Košice

10. 2. 2016

Vec: Raketová ulica v Košiciach - organizovanie dopravy, parkovisko - záväzné stanovisko k situácii stavby pre účely územného a stavebného konania

Dňa 03.02.2016 naša spoločnosť Tepláreň Košice, a. s. v skratke TEKO, a. s. so sídlom Teplárenská 3, 042 92 Košice prijala Vašu žiadosť o vyjadrenie sa k zjednodušenej projektovej dokumentácii predmetnej stavby zo dňa 01.02.2016.

Z obsahu uvedenej žiadosti vyplýva, že v posudzovanom prípade dôjde v rámci stavebných prác k výstavbe parkoviska z časti z vegetačných betónových tvárnic uložených do lôžka zo štrkodrviny a z časti z asfaltobetónu na parc. č. 2787, 3067, 3068, 3069, 3070, 3071, 3072, 3085, 3086 a 3401, k. ú. Košice - Jazero.

S ohľadom na uvedené skutočnosti naša spoločnosť **súhlasí** s navrhovanou stavbou, s vydaním územného rozhodnutia a stavebného povolenia stavby v rozsahu, aký je uvedený vo Vašej žiadosti, nakoľko v záujmovom území sa inžinierske siete v správe a majetku našej spoločnosti nenachádzajú.

S pozdravom

Ing. Ladislav Koch
 predseda predstavenstva

Tepláreň Košice, a. s.
 v skratke **TEKO, a. s.**
 Teplárenská 3, 042 92 Košice

1

Ing. František Hazala
 člen predstavenstva

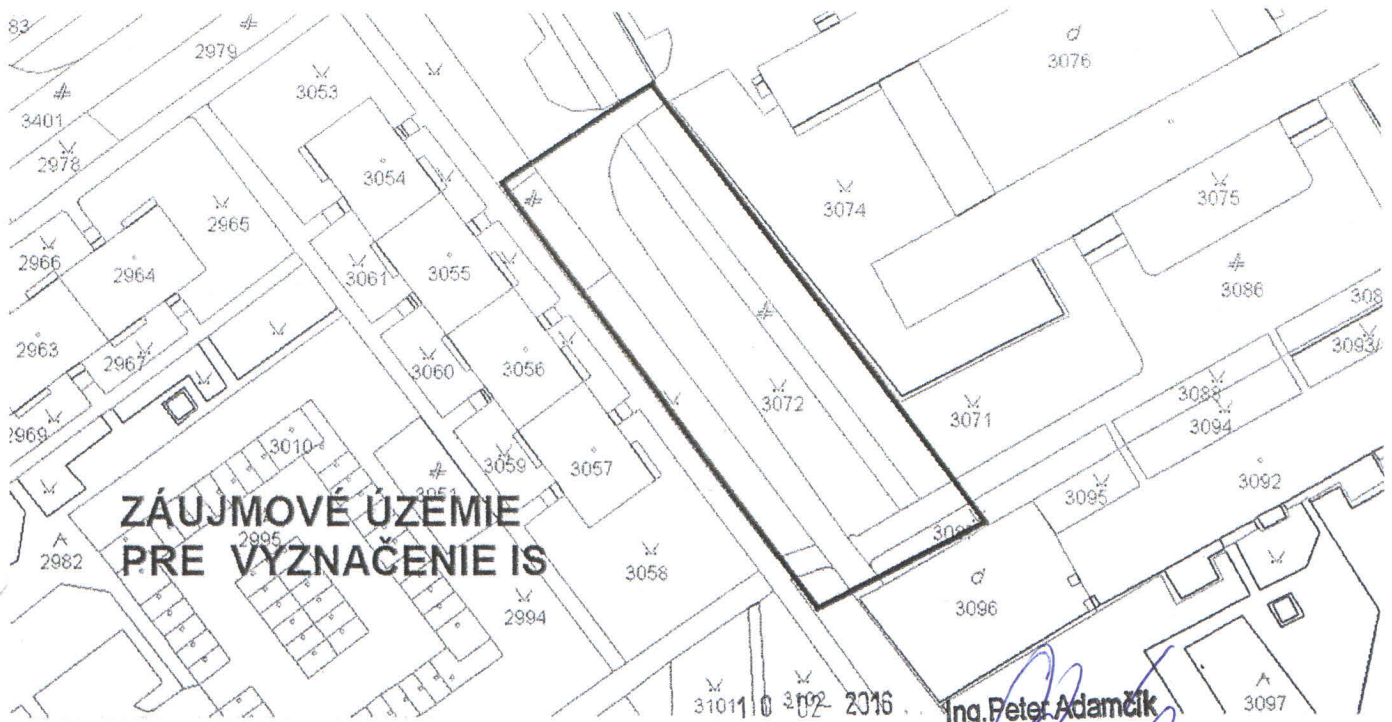
Príloha

1 x situácia

Tepláreň Košice, a. s. v skratke TEKO, a. s., Teplárenská 3, 042 92 Košice

IČO: 36 211 541, **DIČ:** 2020048580, **IČ-DPH:** SK2020048580, **Bezplatná infolinka:** 0800 102 000, **Fax:** +421 55 674 28 16

Spoločnosť je zapísaná v Obchodnom registri Okresného súdu Košice I v oddiele Sa vo vložke č. 120/2016, strana č. 1



**ZÁUJMOVÉ ÚZEMIE
PRE VYZNAČENIE IS**

Ing. Peter Adamčík

Potvrzujem, že v záujmovom území sa
~~ne~~ nenachádzajú inžinierske
siete v správe majetku
Tepláreň Košice, a. s. v skratke TEKO, a. s.
Teplárenská 3, 042 92 Košice



**ZÁUJMOVÉ ÚZEMIE NA
RAKETOVEJ ULICI PRE
VYZNAČENIE IS**

MINISTERSTVO OBRANY SR
Agentúra správy majetku
Detašované pracovisko Východ
Komenského 39/A
04001 Košice

VOJENSKÁ ČASŤ KOŠICE - NAD JAZEROM	
Dátum:	26 -11- 2014
Obj. číslo:	4478
Číslo spisu:	
Prílohy:	148T.

Bratislava, 26. novembra, 2014

MÚ MČ Košice – Nad jazerom
Odd. výstavby a inv. činnosti
Poludníkova 7
040 12 KOŠICE

Váš list č./zo dňa
634/3966/2014-Výst./ 21.10. 2014

Naše číslo
ASMdpV-1-877/2014

Vybavuje /linka
Ing. Bednár / 0960 515 788


Vec:

„Raketová ulica v Košiciach – organizovanie dopravy, parkovisko“.
- zaslanie stanoviska


Agentúra správy majetku, Detašované pracovisko Východ, Košice, ako oprávnená odborná zložka Ministerstva obrany SR vydať stanovisko v predmetnej veci, po komplexnom zhodnotení v zmysle zákona č. 319/2002 Z. z. o obrane Slovenskej republiky v znení neskorších zmien a doplnkov a zákona č. 50/1976 Zb. o územnom plánovaní a stavebnom poriadku /stavebný zákon/ v znení neskorších zmien a doplnkov

s ú h l a s í

s vyššie uvedenou stavebnou akciou podľa predloženej situácie – bez pripomienok. V riešenom území sa nenachádzajú inžinierske siete vojenskej správy. Toto stanovisko platí pre všetky ďalšie stupne projektu a pre všetky ďalšie konania v riešenom území. Na jeho základe je možné vydať územné, aj vodohospodárske rozhodnutie a stavebné povolenie. Investor (projektant) je povinný doručiť ho v odpise všetkým ďalším orgánom, organizáciám, ktoré budú na akcii zainteresované. Ak dôjde k zmenám, alebo ak realizácia stavby nebude začatá do dvoch rokov od vydania stavebného povolenia, je potrebné požiadať o nové záväzné stanovisko.


Ing. Viliam POLAKOVIČ
riadiateľ

Priloženú situáciu sme si ponechali pre potreby OS SR.



MESTO KOŠICE

Mestská časť Košice – Nad Jazerom
Poludníková 7
040 12 Košice

Váš list číslo/zo dňa
161/1875/2015-Výst.
15.05.2015

Naše číslo
A/2015/14102

Vybavuje/linka
Ing. L. Tobák, 6419 347
ladislav.tobak@kosice.sk

Košice
05.06.2015

Vec:

Raketová ulica v Košiciach – organizovanie dopravy, parkovisko – stanovisko

Mesto Košice ako správny orgán vykonávajúci štátnu správu na úseku dopravy a pozemných komunikácií podľa § 3 ods. 2. A §8 zákona č.135/1961 Zb. o pozemných komunikáciách (cestný zákon) v znení neskorších predpisov podľa vydáva nasledovné stanovisko:


K predloženej projektovej dokumentácii predmetnej stavby nemáme námietky.


Pri výstavbe Vám najbližší úrad vydá určenie dočasného dopravného značenia a po ukončení stavby určenie trvalého dopravného značenia, po podaní samostatných žiadostí.


Pri stavebných prácach žiadame dodržať príslušné technické normy a postupovať v rámci ustanovení stavebného zákona. Počas realizácie prác zabezpečiť dopravné značenie staveniska v zmysle platnej vyhlášky.

Toto stanovisko nenahrádza iné povolenia, ktoré sú potrebné podľa všeobecne platných predpisov.

S pozdravom




MUDr. Richard Raši, PhD., MPH
Mz. primátor

MESTSKÁ ČASŤ KOŠICE - NAD JAZEROM	
Dátum:	19. JÚN 2015
Ev. č. zázn.:	Číslo spisu:
1526/2015	
Prílohy/listy:	Vybavuje:
	Ing. Raši R. Mz.

Dátum: 12. JÚN 2015	
Ev. č. zápisu: 02427	Číslo spisu:
Prílohy/listy:	Vybavuje: 0457

Primátor mesta Košice



MESTO KOŠICE

Mestská časť Košice
- Nad Jazerom
Poludníková č.7
040 12 Košice

Váš list číslo/zo dňa 161/1875/2015-Výst. 18.05.2015	Naše číslo A/2015/14006	Vybavuje/linka Feňárová/6419189	Košice 05.06.2015
--	----------------------------	------------------------------------	----------------------

Vec
Košice – Nad Jazerom, Raketová ulica - statická doprava
 vyjadrenie pre účely územného konania

Listom zo dňa 18.5.2015 ste požiadali o vyjadrenie k projektovej dokumentácii pre stavbu: „**Košice – Nad Jazerom, Raketová ulica - statická doprava**“.

Navrhovanou úpravou budú dotknuté pozemky vo vlastníctve mesta Košice, k.ú. Jazero, parcely č.3067, 3068, 3069, 3070, 3071, 3072, 3085, 3401. Vlastnícke vzťahy k dotknutým pozemkom sú vedené na LV č.1704 na mesto Košice. Parcela č. 3069 bola zmluvou č. SMN/18/V/1995 zverená do správy MČ Nad Jazerom. Podľa dokumentácie výstavba parkovacích plôch sa navrhuje v počte 23 státí z polovegetačných panelov (Raketová č.8 a 9) a úpravou - vyznačením jestvujúcej spevnenej plochy za šikmé státie vznikne 24 parkovacích miest. PD uvažuje s výstavbou chodníka s dláždeným krytom z betónovej systémovej dlažby. Prístup k parkovacím plochám je riešený cez novonavrhovanú komunikáciu.

Dostavba parkovacích státí vyžaduje odstránenie vzrastlých stromov. Rozšírenie a zriadenie parkovacích státí sa navrhuje za účelom zníženia živelnosti parkovania a zároveň zvýšenia dopravnej bezpečnosti.

K žiadosti a návrhu riešenia uvádzam:

- do dokumentácie pre územné konanie stavebník zapracuje požiadavky určené v zmysle platnej územnoplánovacej PD
- do začatia konania o povolení stavby žiadam usporiadať vzťah k výstavbou dotknutým pozemkom vo vlastníctve mesta Košice v súlade so stavebným zákonom a štatútom mesta Košice

- po ukončení stavby dotknutý terén upraviť vhodným spôsobom a podľa požiadaviek správcu - SMZ Košice, ktorému predložte aj návrh projektovej dokumentácie

- počas výstavby zabezpečiť plynulý prejazd pre cestnú dopravu a peších, rešpektovať príslušné STN, platné VZN mesta Košice a ochranné pásma jestvujúcich stavieb a verejných sietí v dotknutom území.

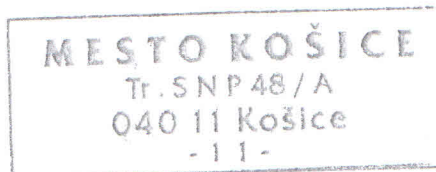
Po splnení vyššie uvedených požiadaviek a zapracovaní do dokumentácie


s ú h l a s í m

s úpravou a rozšírením parkovacích plôch, ktorých príprava a realizácia sa zabezpečuje v investorstve MČ Košice - Nad Jazerom.

Stanovisko sa vydáva žiadateľovi pre účely územného konania.

S pozdravom




MUDr. Richard Raši, PhD., MPH
/r/ . primátor

na vedomie :

MMK - referát nakladania s majetkom

Miestny úrad Mestskej časti Košice
– Nad jazerom
Oddelenia výstavby a investičných činností
Poludníková 7
040 12 Košice

Váš list číslo/zo dňa
211/0616/2016-Výst.

Naše číslo
355/2016

Vybavuje/linka
Vitkovič / 055/3813537

Košice
17.02.2016

VEC: Zakreslenie inžinierskych sietí verejného osvetlenia – predĺženie platnosti

Stavba: „Raketová ulica v Košiciach – organizovanie dopravy, parkovisko“

Na základe Vašej žiadosti o predĺženie platnosti nášho vyjadrenia Vám na základe Pinej moci vyplývajúcej zo Zmluvy o nájme a prevádzke verejného osvetlenia v meste Košice č.2002/00226/NZM/32 zo dňa 16.7.2002 oznamujeme, že nakoľko sa k dnešnému dňu v záujmovej oblasti predmetnej stavby nezmenil priebeh inžinierskych sietí verejného osvetlenia v našej správe, **predlžujeme platnosť nášho vyjadrenia č. 2873/2014 zo dňa 06.11.2014 do 17.02.2017.**

S pozdravom,

ELTODO OSVETLENIE, s.r.o.

Rampová 5, 040 01 Košice
IČO: 36 170 151
IČ DPH: SK2020056566

-2-
[Signature]

ELTODO OSVETLENIE, s.r.o.
Viliam Vitkovič
vedúci servisného strediska Košice

MESTSKÁ ČASŤ KOŠICE - NAD JAZEROM	
Dátum:	19. FEB. 2016
Ev. č. zázn.:	942
Číslo spisu:	
Prílohy/listy:	Výstavba

Na vedomie: Odd. výstavby, investícií a staveb. úradu, Referát dopravy, Tr.SNP 48/A, Košice

ELTODO OSVETLENIE, s.r.o.

Rampová 5, 040 01 Košice
Tel.: + 421 55 6 713 384, Fax: + 421 55 6 713 384, www.elvo.sk; info@osvetlenie.eltodo.sk

Spoločnosť je zapísaná v Obchodnom registri Okresného sudu Košice I, oddiel Sro, vložka 9020/V
IČO: 36 170 151, IČ DPH: SK2020056566
Bankové spojenie: ČSOB a.s. Bratislava, č.ú.: 25909763/7500 (IBAN: SK897500000000025909763)



Kontakt: Slovak Telekom, a.s., Bajkalská 28, 817 62 Bratislava
číslo účtu: 2940223/7500
IČO/IČ DPH: 35 763 469/SK2020273893
Obch. register: Obchodný register Okresného súdu BA I, Sa 2081/B

MESTSKÁ ČASŤ KOŠICE - NAD JAZEROM	
Dátum:	16. FEB. 2016
Ev. č. zázn.:	932/2016
Číslo spisu:	
Prílohy/listy:	5/5
Vybavuje:	HST.



RK 05 531 202 5 SK
Číslo vyjadrenia: 6611603248
Cena dobierky: 24 Euro

Dobierka na účet
Dátum podania:
11.02.2016

25265836-1-5
12-5 0

Mestská časť Košice - Nad jazerom Ing. Frišmanová
Poludníkova 7
040 12 Košice

Vyjadrenie k existencii telekomunikačných vedení a rádiových zariadení a všeobecné podmienky ochrany siete spoločnosti Slovak Telekom, a.s. a DIGI SLOVAKIA, s.r.o.*

Podľa § 66 ods. 6 zákona č. 351/2011 Z. z. o elektronických komunikáciách, pre účely územného a stavebného konania a v zmysle ďalších právnych predpisov.

Vydané pre:

Stavebník	Mestská časť Košice - Nad jazerom Ing. Frišmanová	
Záujmové územie	Názov stavby	Raketová ulica v Košiciach - organizovanie dopravy , parkovisko
	Dôvod žiadosti	Zlúčené územné a stavebné konanie
	Účel stavby	Zemné práce, terenné úpravy
	Katastrálne územie	Jazero
	Parcelné číslo	2787,3067,3068,3069,3070,3071,3072,3085,3086,3401

Číslo vyjadrenia:
6611603248

Platnosť vyjadrenia do:
09.08.2016

Dátum vydania:
09.02.2016

Žiadateľ vo svojej žiadosti vyznačil záujmové územie a vyplnil všetky potrebné údaje pre vydanie vyjadrenia o existencii telekomunikačných vedení a rádiových zariadení (ďalej len Vyjadrenie). Žiadateľ zodpovedá za správnosť a úplnosť vyplnenej žiadosti a zároveň za to, že uvedené parcelné čísla zodpovedajú vyznačenému záujmovému územiu v mape zobrazenej nižšie (ďalej len polygón).

Na základe Vašej žiadosti o vyjadrenie Vám Slovak Telekom, a.s. dáva nasledovné stanovisko pre vyznačené záujmové územie.

Dôjde do styku

so sieťami elektronických komunikácií (ďalej len SEK) spoločností Slovak Telekom, a.s. a/alebo DIGI SLOVAKIA, s.r.o.

Slovak Telekom a.s. a DIGI SLOVAKIA, s.r.o. požadujú zahrnúť do podmienok určených stavebným úradom pre vydanie rozhodnutia o umiestnení stavby alebo stavebného povolenia Všeobecné podmienky ochrany SEK, ktoré sú neoddeliteľnou súčasťou tohto stanoviska. Zároveň je stavebník povinný rešpektovať nasledovné:

- Existujúce zariadenia sú chránené ochranným pásmom (§68 zákona č. 351/2011 Z. z.) a zároveň je potrebné dodržať ustanovenie §65 zákona č. 351/2011 Z. z. o ochrane proti rušeniu.
- Vyjadrenie stráca platnosť uplynutím doby platnosti uvedenej vyššie vo vyjadrení, v prípade zmeny vyznačeného polygónu, dôvodu žiadosti, účelu žiadosti, v prípade ak uvedené parcelné číslo v žiadosti nezodpovedá vyznačenému polygónu alebo ak si stavebník nespĺni povinnosť podľa bodu 3.
- Stavebník alebo ním poverená osoba je povinná v prípade ak zistil, že jeho zámer, pre ktorý podal uvedenú žiadosť je v kolízii so SEK Slovak Telekom, a.s. a/alebo DIGI SLOVAKIA, s.r.o. alebo zasahuje do ochranného pásma týchto siete (najneskôr pred spracovaním projektovej dokumentácie stavby), vyzvať spoločnosť Slovak Telekom, a.s. na stanovenie konkrétnych podmienok ochrany alebo preloženia SEK prostredníctvom zamestnanca spoločnosti povereného správou siete:

* Spoločnosť DIGI SLOVAKIA, s.r.o., Röntgenova 26, 851 01 Bratislava, IČO: 35 701 722, spoločnosť s ručením obmedzeným zapísaná v Obchodnom registri Okresného súdu Bratislava I, oddiel Sro, vložka č. 24813/B poverila spoločnosť Slovak Telekom, a.s. na vydávanie vyjadrení podľa § 66 ods. 6 zákona č. 351/2011 Z.z. vo vzťahu k verejnej elektronickej komunikačnej sieti spoločnosti DIGI SLOVAKIA, s.r.o., na komunikáciu so žiadateľmi a na vytyčovanie vedení verejnej elektronickej komunikačnej siete spoločnosti DIGI SLOVAKIA, s.r.o. na povrchu terénu.



Helena Kakulošová, helena.kakulsova@telekom.sk, +421 55 6441175

4. V zmysle § 66 ods. 7 zákona č. 351/2011 Z.z. o elektronických komunikáciách sa do projektu stavby musí zakresliť priebeh všetkých zariadení v mieste stavby. Za splnenie tejto povinnosti zodpovedá projektant.
5. Zároveň upozorňujeme stavebníka, že v zmysle §66 ods. 10 zákona č. 351/2011 Z.z. je potrebné uzavrieť dohodu o podmienkach prekládky telekomunikačných vedení s vlastníkom dotknutých SEK.. Bez uzavretia dohody nie je možné preložiť zrealizovať prekládku SEK.
6. Upozorňujeme žiadateľa, že v textovej časti vykonávacieho projektu musí figurovať podmienka spoločnosti Slovak Telekom, a.s. a DIGI SLOVAKIA, s.r.o. o zákaze zriaďovania skládok materiálu a zriaďovania stavebných dvorov počas výstavby na existujúcich podzemných kábloch a projektovaných trasách prekládok podzemných telekomunikačných vedení a zariadení.
7. V prípade ak na Vami definovanom území v žiadosti o vyjadrenie sa nachádza nadzemná telekomunikačná sieť, ktorá je vo vlastníctve Slovak Telekom, a.s. a/alebo DIGI SLOVAKIA, s.r.o., je potrebné zo strany žiadateľa zabezpečiť nadzemnú sieť proti poškodeniu alebo narušeniu ochranného pásma.

8. Nedodržanie vyššie uvedených podmienok ochrany zariadení je porušením povinností podľa § 68 zákona č. 351/2011Z.z. o elektronických komunikáciách v platnom znení.

9.V prípade, že žiadateľ bude so zemnými prácami alebo činnosťou z akýchkoľvek dôvodov pokračovať po tom, ako vydané vyjadrenie stratí platnosť, je povinný zastaviť zemné práce a požiadať o nové vyjadrenie.

Pred realizáciou výkopových prác je stavebník povinný požiadať o vytýčenie polohy SEK spoločností Slovak Telekom, a.s. a DIGI SLOVAKIA, s.r.o. na povrchu terénu. Vzhľadom k tomu, že na Vašom záujmovom území sa môžu nachádzať zariadenia iných prevádzkovateľov, ako sú napr. rádiové zariadenia, rádiové trasy, televízne káblkové rozvody, týmto upozorňujeme žiadateľa na povinnosť vyžiadať si obdobné vyjadrenie od prevádzkovateľov týchto zariadení.

10. Vytýčenie polohy SEK spoločností Slovak Telekom a.s. a DIGI SLOVAKIA, s.r.o. na povrchu terénu vykoná Slovak Telekom, a.s. základe samostatnej objednávky do troch týždňov od jej doručenia na adresu spoločnosti alebo ju odovzdáte technikovi:

Balázs Csaba, csaba.balazs@telekom.sk, +421 903904353, 0903904353

V objednávke v dvoch vyhotoveniach uveďte číslo tohto vyjadrenia a dátum jeho vydania.

11. Stavebník alebo ním poverená osoba je povinná bez ohľadu na vyššie uvedené body dodržať pri svojej činnosti aj Všeobecné podmienky ochrany SEK, ktoré tvoria prílohu tohto vyjadrenia.
12. Žiadateľ môže vyjadrenie použiť iba pre účel, pre ktorý mu bolo vystavené. Okrem použitia pre účel konaní podľa stavebného zákona a následnej realizácie výstavby, žiadateľ nie je oprávnený poskytnuté informácie a dáta ďalej rozširovať, prenajímať alebo využívať bez súhlasu spoločnosti Slovak Telekom, a.s.
13. Žiadateľa zároveň upozorňujeme, že v prípade ak plánuje napojiť nehnuteľnosť na verejnú elektronickú komunikačnú sieť úložným vedením, je potrebné do projektu pre územné rozhodnutie doplniť aj telekomunikačnú prípojku.
14. Poskytovateľ negarantuje geodetickú presnosť poskytnutých dát, Poskytnutie dát v elektronickej forme nezabavuje žiadateľa povinnosti požiadať o vytýčenie.
15. Prílohy k vyjadreniu:
 - Všeobecné podmienky ochrany SEK
 - Situačný výkres obsahujúci záujmové územie žiadateľa



Slovak Telekom a.s.
Bajkalská 28
817 62 Bratislava

48

za prevádzkovateľa SEK

Slovak Telekom, a.s. upozorňuje na možnosť elektronického podania žiadosti cez internetový portál <https://www.telekom.sk/vyjadrenia/layout/layout1.aspx>, bližšie informácie na stránke <https://www.telekom.sk/wiki/ostatne/informacie-pre-stavebnikov-a-developerov>.

Elektronický podaj a odber je pre žiadateľov **najlacnejší a najrýchlejší.**

Vytlačené elektronicky dorucené Vyjadrenie obsahuje náležitosti úradnej listiny (pečiatka, podpis) a je použiteľné pre všetky prípady rovnako ako v prípade Vyjadrenia doruceného poštou.



Všeobecné podmienky ochrany SEK

1. V prípade, že zámer stavebníka, pre ktorý podal uvedenú žiadosť, je v kolízii so SEK Slovak Telekom, a.s. a/alebo DIGI SLOVAKIA, s.r.o. alebo zasahuje do ochranného pásma týchto sietí, je stavebník po konzultácii so zamestnancom Slovak Telekom, a.s. povinný zabezpečiť:

- Ochranu alebo preloženie sietí v zmysle konkrétnych podmienok určených zamestnancom Slovak Telekom, a.s.
- Vypracovanie projektovej dokumentácie v prípade potreby premiestnenia telekomunikačného vedenia
- Odsúhlasenie projektovej dokumentácie v prípade potreby premiestnenia telekomunikačného vedenia

V lokalite predmetu Vašej žiadosti je oprávnený vykonávať práce súvisiace s preložením sietí (alebo vybudovaním telekomunikačnej prípojky) iba zmluvný partner:
Ladislav Hocman, spojstav@spojstavke.sk, 0903906282

UPOZORNENIE: V káblovej ryhe sa môže nachádzať viac zariadení (káble, potrubia) s rôznou funkčnosťou.

2. Pri akýchkoľvek prácach, ktorými môžu byť ohrozené alebo poškodené zariadenia, je žiadateľ povinný vykonať všetky objektívne účinné ochranné opatrenia tým, že zabezpečí:

- Pred začatím zemných prác vytýčenie a vyznačenie polohy zariadení priamo na povrchu terénu,
- Preukázateľné oboznámenie zamestnancov, ktorí budú vykonávať zemné práce, s vytýčenou a vyznačenou polohou tohto zariadenia a tiež s podmienkami, ktoré boli na jeho ochranu stanovené
- Upozornenie zamestnancov vykonávajúcich zemné práce na možnú polohovú odchýlku ± 30 cm skutočného uloženia vedenia alebo zariadenia od vyznačenej polohy na povrchu terénu
- Upozornenie zamestnancov, aby pri prácach v miestach výskytu vedení a zariadení pracovali s najväčšou opatrnosťou a bezpodmienečne nepoužívali nevhodné náradie (napr. hĺbiace stroje)
- Aby boli odkryté zariadenia riadne zabezpečené proti akémukoľvek ohrozeniu, krádeži a poškodeniu vo vzdialenosti 1,5 m na každú stranu od vyznačenej polohy zariadenia
- Zhutnenie zeminy pod káblami pred jeho zakrytím (zasypaním)
- Bezodkladné oznámenie každého poškodenia zariadenia na telefónne číslo 12129
- Overenie výškového uloženia zariadenia ručnými sondami (z dôvodu, že spoločnosť Slovak Telekom, a.s. a DIGI SLOVAKIA, s.r.o. nezodpovedajú za zmeny priestorového uloženia zariadenia vykonané bez ich vedomia)

UPOZORNENIE: V prípade, že počas výstavby je potrebné zvýšiť, alebo znížiť krytie tel. káblov je toto možné vykonať len so súhlasom povereného zamestnanca ST.

3. V prípade požiadavky napojenia lokality, resp. objektu, na VSST (verejná sieť ST) je potrebné si podať žiadosť o určenie bodu napojenia, (www.telekom.sk).

4. Žiadame dodržať platné predpisy podľa STN 73 6005 pre priestorovú úpravu vedení v plnom rozsahu.

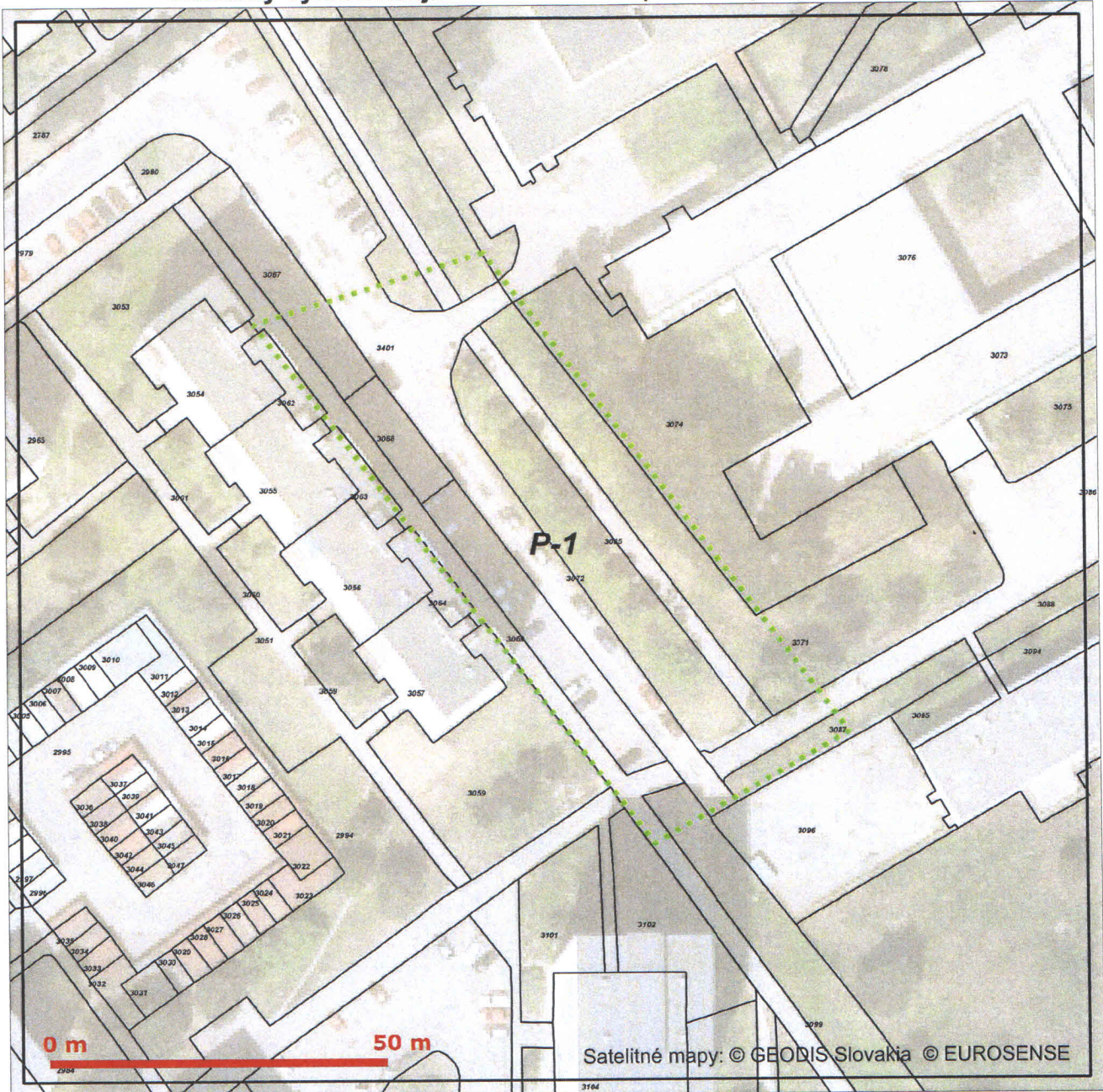



Platí iba s číslom vyjadrenia 6611603248 .
Zakreslené polohy zariadení v prílohe sú iba informatívne.

25265836-4-5 O



Situačný výkres zaujmového územia (klad mapových listov)




Slovak Telekom a.s.
Bajkalská 28
817 62 Bratislava

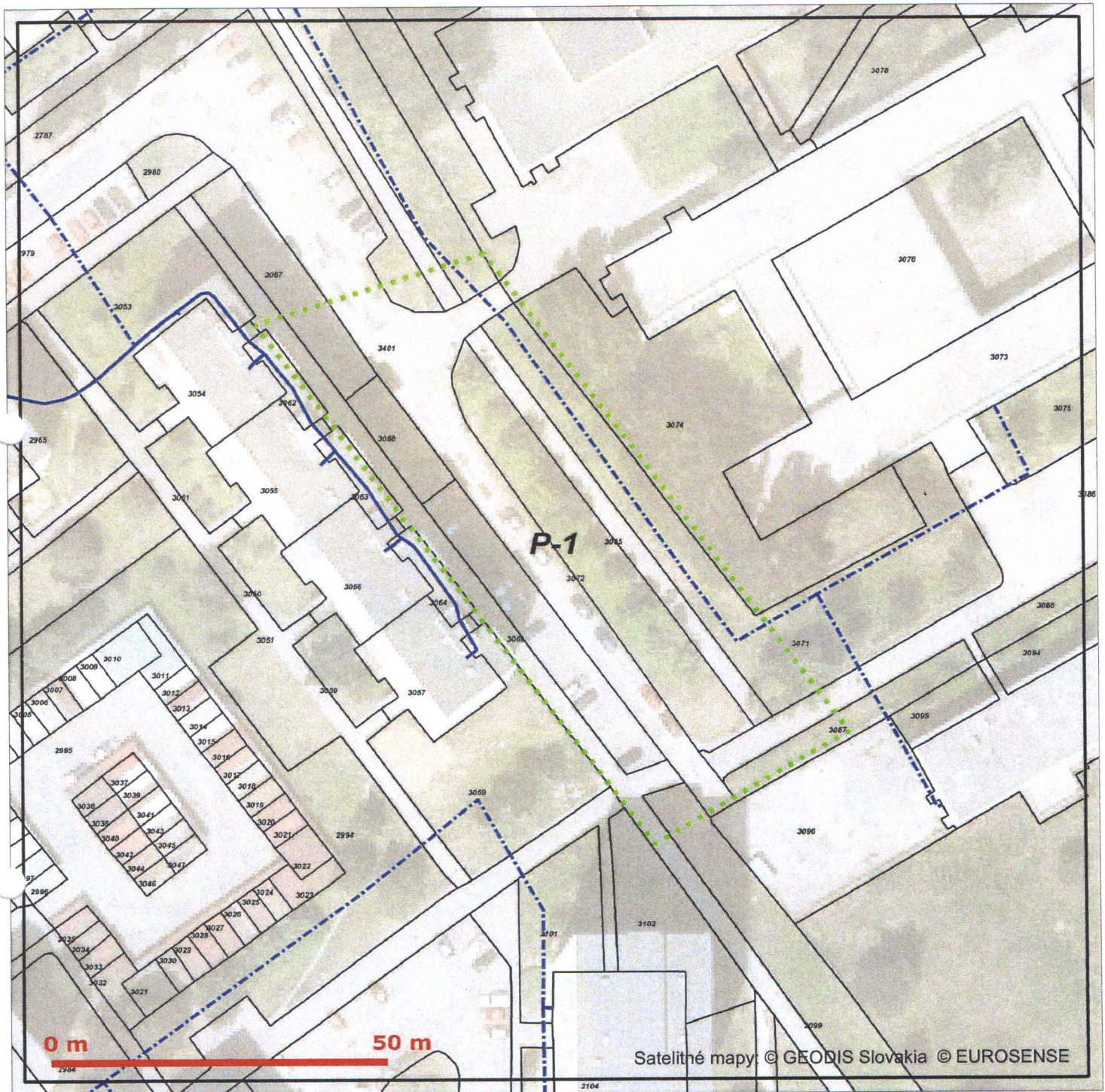
48

Slovak Telekom, a. s., Bajkalská 28, 817 62 Bratislava
číslo účtu: 2940223/7500
IČO/IČO DPH: 35 763 469/SK2020273893
Obchodný register Okresného súdu BA I, Sa 2081/B



Platí iba s číslom vyjadrenia 6611603248 .
Zakreslené polohy zariadení v prílohe sú iba informatívne.

Situačný výkres - list P-1



25265836-5-5



LEGENDA

- Zaujmové územie
- Ⓟ Bod napojenia
- Trasa podzemných oznamovacích vedení ST - zameraný priebeh
- - - - Trasa podzemných oznamovacích vedení ST - nezameraný priebeh
- Trasa podzemných oznamovacích vedení ST - odhadovaný priebeh

- Trasa káblovodu alebo kolektoru - zameraný priebeh
- Trasa káblovodu alebo kolektoru - nezameraný priebeh
- Šachta káblovodu alebo kolektoru
- Trasa podzemných elektrických vedení ST - zameraný priebeh
- - - - Trasa podzemných elektrických vedení ST - nezameraný priebeh
- Trasa podzemných elektrických vedení ST - odhadovaný priebeh

Slovak Telekom a.s.
Bajkalská 28
817 62 Bratislava

Hava

Slovak Telekom, a. s., Bajkalská 28, 817 62 Bratislava
číslo účtu: 2940223/7500
ICO/ICO DPH: 35 763 469/SK2020273893
Obchodný register Okresného súdu BA I, Sa 2081/B

MÚMČ Košice – Nad Jazerom
Oddelenie výstavby a inv. činností
Poludníková 7
040 12 Košice

Váš list číslo / zo dňa

Naše číslo
ÚSMI- 962 /2016-171

Vybavuje / linka
Bc. Hric/6007186

Košice
17.02.2016

Vec

Vyjadrenie sa k existencii inžinierskych sietí

Dňa 03.02.2016 nám bola doručená žiadosť o vyjadrenie sa k sieťam v našej správe pre stavbu „Raketová ulica v Košiciach – organizovanie dopravy, parkovisko“, kat. ú. Košice – Jazero. Vo vyznačenom záujmovom území výstavby sa nenachádzajú podzemné rozvody v správe a údržbe TEHO s. r. o. Košice. K predmetnej stavbe nemáme výhrady.

Platnosť vyjadrenia je do 17.02.2017.

S pozdravom

Príloha

1 x situácia

TEPELNÉ HOSPODÁRSTVO
spoločnosť s ručením obmedzeným Košice
Komenského 7
040 01 KOŠICE

Ing. Štefan Ferencz
námestník riaditeľa pre správu
majetku a investície

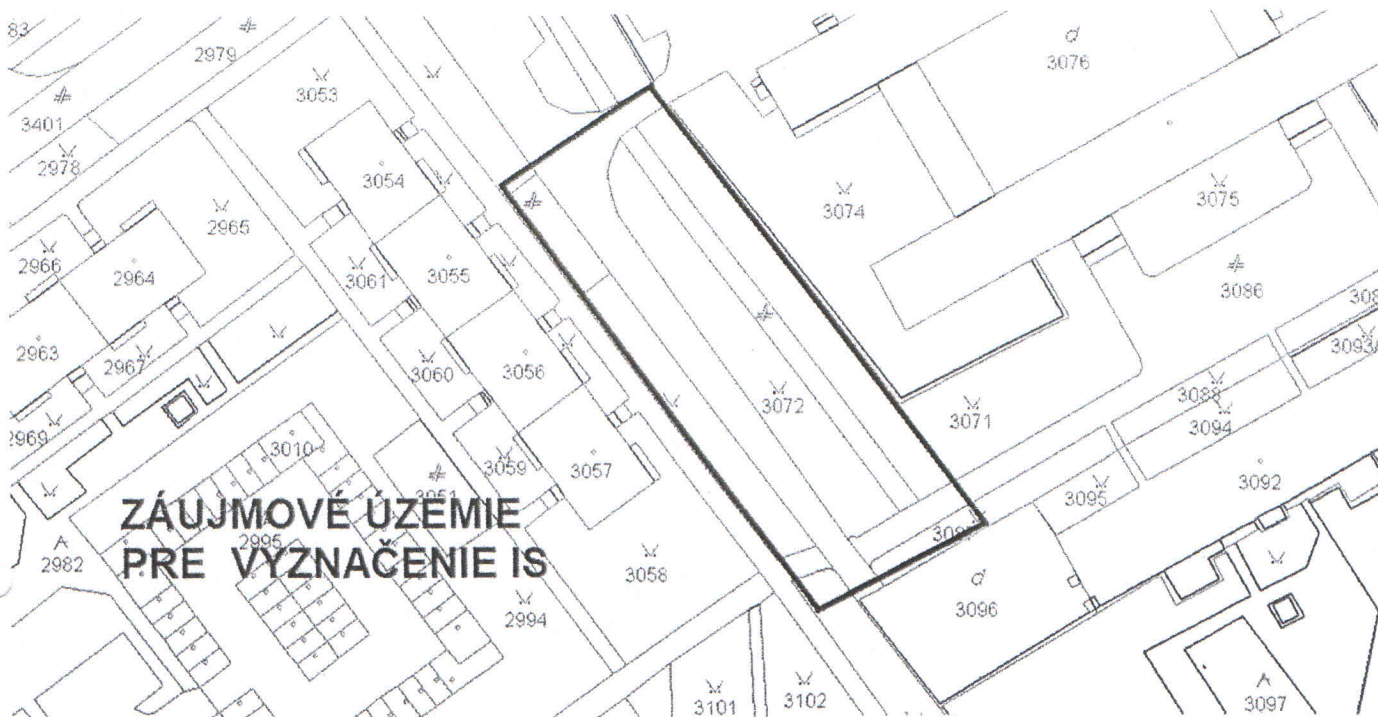
MESTSKÁ ČASŤ KOŠICE - NAD JAZEROM	
Dátum:	23. FEB. 2016
Ev. č. zázn.:	Číslo spisu:
1016 / 2016	
Prílohy/listy:	Vybavuje:
1/1	W/ST

TEPELNÉ HOSPODÁRSTVO
spoločnosť s ručením obmedzeným Košice
Komenského 7
040 01 Košice
Slovenská Republika

T | +421 (55) 6007 100
F | +421 (55) 6007 110
+421 (55) 6222 141
E | teho@teho.sk
sekretariat@teho.sk

IČO | 31679692
IČ DPH | SK 2020485500
OR | Zapisaná v OR OS KE I.
Oddiel Sro vl. 3697 / V





**ZÁUJMOVÉ ÚZEMIE
PRE VYZNAČENIE IS**

TEPELNÉ HOSPODÁRSTVO
spoločnosť s ručením obmedzeným Košice
Komenského 7
040 01 KOŠICE

17.2.2018



**ZÁUJMOVÉ ÚZEMIE NA
RAKETOVEJ ULICI PRE
VYZNAČENIE IS**



2

MESTSKÁ ČASŤ KOŠICE - NAD JAZEROM	
Dátum:	- 3 - 11 - 2014
Ev. č. záznamu:	4169
Číslo spisu:	
Prílohy/listy:	Vybavuje: MŠT.

Mestská časť Košice - Nad Jazerom
 Odd. výstavby a investičnej činnosti
 Poludníková 7
 040 12 Košice

Vaša značka/zo dňa
 634/3966/2014-Výst.

Naše číslo
 TEKO/2014/041653

Vybavuje/tel. č.
 Gabriela Kovalčíková
 055 619 2381

Košice
 27. 10. 2014

**Vec: Košice, Raketová ulica - organizovanie dopravy, parkovisko na par. č. 3068, 3069, 3071, 3072, 3085, 3086, 3401
 - zakreslenie inžinierskych sietí -**

Na základe Vašej žiadosti zo dňa 21.10.2014 ohľadom zakreslenia inžinierskych sietí Vám oznamujeme, že vo Vami vyznačenej záujmovej oblasti v kat. úz. **Košice – Jazero, v lokalite Raketovej ul., na par. č. 3068, 3069, 3071, 3072, 3085, 3086 a 3401** sa rozvody v správe a majetku Teplárne Košice, a.s. nenachádzajú.

Toto vyjadrenie neslúži pre potreby územného a stavebného konania, a je platné po dobu **6 mesiacov**.

UPOZORNENIE:

V zmysle ustanovení § 12 ods. 10 zákona č. 657/2004 Z. z. o tepelnej energetike v znení neskorších predpisov (ďalej len ako „ZTE“) platí, že pri výstavbe sústavy tepelných zariadení na vymedzenom území je dodávateľ tepla, v tomto prípade Tepláreň Košice a.s. v stavebnom/územnom konaní dotknutým orgánom, ktorého stanovisko je záväzné. V súlade s uvedeným ustanovením ZTE má dodávateľ tepla súčasne postavenie účastníka stavebného/územného konania, ak sa povoľuje výstavba sústavy tepelných zariadení alebo jej časti na vymedzenom území dodávateľa zo zdroja tepla v centralizovanom zásobovaní teplom.

Vzhľadom na vyššie uvedené Vás upozorňujeme, že po podaní návrhu na začatie stavebného/územného konania bude spoločnosť Tepláreň Košice a.s. v súlade s ustanovením § 59 ods. 1 písm. c) zákona č. 50/1976 Zb. územnom plánovaní a stavebnom poriadku (stavebný zákon) v znení neskorších predpisov v spojení s ustanovením § 12 ods. 10 ZTE účastníkom konania.

V zmysle ustanovení § 21 ods. 1 zákona č. 657/2004 Z. z. o tepelnej energetike v znení neskorších predpisov:

„Ak sa na vymedzenom území plánuje vybudovať nový objekt spotreby tepla s projektovanou ročnou potrebou tepla vyššou ako 30 MWh a dodávateľ na tomto vymedzenom území dodáva teplo z účinného centralizovaného zásobovania teplom, musí sa projektovaná ročná potreba tepla prednostne pokryť od tohto dodávateľa, ak to umožňujú technické podmienky a inštalovaný výkon zariadení na výrobu tepla“.

S pozdravom

Príloha

1 x situácia

Mgr. Jarosláv Halás
 vedúci odboru investícií, informatiky,
 dopravy a životného prostredia

Na vedomie: 3014



MESTSKÁ ČASŤ KOŠICE - NAD JAZEROM	
Dátum:	23. FEB. 2016
Ev. č. zázn.:	1014/2016
Prílohy/listy:	211/0616/2016-Výst./3.2.2016
Vybavuje:	Ing. Marián Mihaľák

Váš list číslo/ zo dňa:
Naše číslo:
Vybavuje:
Telefón/ E-mail:
Miesto/ Dátum:

178KE/2014/Mi
Ing. Marián Mihaľák
610 1937/mihalak_marian@vsds.sk
Košice/18.02.2016

**Miestny úrad Mestskej časti
Košice - Nad jazerom
Oddelenie výst. a Inv. činností
Poludníkova 7
040 12 Košice**

Vec: Vyjadrenie prevádzkovateľa distribučnej sústavy VSD, a.s. k existencii sietí

LIST NENAHRÁDZA VYJADRENIE K PROJEKTOVEJ DOKUMENTÁCII.

Vážené dámy, vážení páni.

Dostali sme žiadosť o vyjadrenie k existencii sietí v záujmovej oblasti v Košice, Raketová, parc. č. 2787, 3067, 3068, 3069, 3070, 3071, 3072, 3085, 3086, 3041.

Upozorňujeme Vás, že v záujmovej oblasti vyznačenej v zaslaných mapových podkladoch sa nachádzajú podzemné vedenia NN.

Upozornenie na ochranné pásma v zmysle § 43, zákona 251/2012 Z.z:

(1) Na ochranu zariadení sústavy sa zriaďujú ochranné pásma. Ochranné pásmo je priestor v bezprostrednej blízkosti zariadenia sústavy, ktorý je určený na zabezpečenie spoľahlivej a plynulej prevádzky a na zabezpečenie ochrany života a zdravia osôb a majetku.

(7) Ochranné pásmo vonkajšieho podzemného elektrického vedenia je vymedzené zvislými rovinami po oboch stranách krajných káblov vedenia vo vodorovnej vzdialenosti meranej kolmo na toto vedenie od krajného kábla. Táto vzdialenosť je

a) 1 m pri napätí do 110 kV vrátane vedenia riadiacej regulačnej a zabezpečovacej techniky,

(8) V ochrannom pásme vonkajšieho podzemného elektrického vedenia a nad týmto vedením je okrem prípadov podľa odseku 14, zakázané

a) zriaďovať stavby, konštrukcie, skládky, vysádzať trvalé porasty a používať osobitne ťažké mechanizmy,

b) vykonávať bez predchádzajúceho súhlasu prevádzkovateľa elektrického vedenia zemné práce a iné činnosti, ktoré by mohli ohroziť elektrické vedenie, spoľahlivosť a bezpečnosť prevádzky, prípadne sťažiť prístup k elektrickému vedeniu.

S plánovanými zemnými prácami v blízkosti podzemných vedení súhlasíme, žiadame však dodržať nasledovné podmienky.

1. Pred začatím zemných prác, si v prípade potreby, objednajte vytýčenie káblov zaslaním objednávky a mapového podkladu na e-mailovú adresu: skripko_stefan@vsds.sk., tel. 055 610 2792, 0917 433 311 - Ing. Štefan Škripko, alebo 0907 901 007 – Zoltán Harsányi.
2. V prípade, že bude križované naše podzemné vedenie, alebo dôjde ku súbehu plánovaného výkopu s ním, je bezpodmienečne nutné zaistiť naše vedenie proti vzniku previsu.
3. Odkryté vedenie musí byť chránené proti mechanickému poškodeniu.
4. Pri križovaní, resp. súbehu nášho vedenia s novo ukladateľmi inžinierskymi sieťami musia byť dodržané minimálne vzdialenosti stanovené v STN 73

Kontakty

T Linka VSD:
0850 123 312
E info@vsds.sk
I www.vsds.sk
F +421 55 610-6516

Poruchová linka VSD:
0800 123 332

Adresa pre písomný kontakt:

Východoslovenská
distribučná, a.s.
Mlynská 31, 042 91 Košice,
Slovenská republika

Spoločnosť je zapísaná v Obchodnom
registri Okresného súdu Košice I,
oddel 5a, vložka 1411/V
IČO: 36 599 361 | DIČ: 2022082997
IČ DPH: SK2022082997
Bankové spojenie: Citibank Europe plc,
pobočka zahraničnej banky,
č. ú.: 2008480108/8130
IBAN: SK07 8130 0000 0020 0848 0108
BIC: CITI SK BA



6005 Zmena a) tab. 1,2.

5. Pred zasypaním odkrytého kábla Východoslovenskej distribučnej a.s. žiadame, aby bol prizvaný zástupca našej spoločnosti kvôli kontrole nepoškodenosti vedenia. Kontakt na zástupcu našej spoločnosti: 610 1336, 610 1354.
6. Pri zmene kategórie priestoru (povrchu) nad jestvujúcimi NN a VN podzemnými vedeniami v zmysle STN 73 6005 (chodník, vozovka, voľný terén) je potrebné na náklady stavebníka doplniť podľa potreby ochranu el. káblov proti ich mechanickému poškodeniu v súlade s normami STN 34 1050, STN 33 2000-5-52 a 73 6005.

Ďalej Vás upozorňujeme, že môže dôjsť k styku s elektroenergetickými zariadeniami, ktoré nie sú v majetku VSD, a.s., prostredníctvom, ktorých sú napájaní odberatelia elektrickej energie. Ich priebehy neevidujeme.

Vyjadrenie platí šesť mesiacov, pričom aj pred uplynutím tejto lehoty stráca platnosť v prípade zmeny údajov, na základe ktorých bolo vydané.

S pozdravom

Ing. Mihaľák Marián
technik NN - rozvoj distribučnej sústavy

Východoslovenská distribučná, a.s.

Košice

-38-

Prílohy: 1x vektorová katastrálna mapa



-259 800

3073

21 Košice Raketová ZŠ

3083

3082

3070

2727

2787

3076

3073

3074

3071

3085

3072

Raketová

3401

3067

3068

3069

3103

3062

3064

3063

1470

1473

10

3057

3058

3052

3105

34002

3053

3061

3060

3059

2994

2994

2994

2994

2994

2994

2994

2981

2982

2994

2994

2994

2994

2994

2994

2994

2994

2994



3092

3088

3094

3095

3086

3087

3097

R0220-514001 Pružicová

3096

3099

Legenda:

ZVN a VVN Vedenia

VVN kábel

VVN vzduch

ZVN kábel

ZVN vzduch

VN Vedenia

VN kábel

VN vzduch

NN Vedenia

NN kábel

NN vzduch

NN Pripojky

NN káblová pripojka

NN vzdušná pripojka

Trafostanice

3100

Operatívny asset manažment

Ortofotomapa © Geodis Slovakia, s.r.o.

Ortofotomapa © Eurosense, s.r.o.

© Prispievateľa OpenStreetMap

Vektorová katastrálna mapa:

© Úrad geodézie, kartografie a katastra Slovenskej republiky

Vyhovitol: MIHALAK_MARIAN

Dátum: 18. 2. 2016

1:500

5 2,5 0 5 10 15 20



m

Akciová spoločnosť je zapísaná v Obchodnom registri Okresného súdu Bratislava 1, oddiel SA, vložka číslo 3481/B

MESTSKÁ ČASŤ KOŠICE - NAD JAZEROM	
Dátum:	12 -11- 2014
Prílohy/číslo:	4309
Číslo spisu:	
Vybavuje:	1.431

Titl.

Mestská časť Košice – Nad Jazerom
Poludníkova 7
040 12 Košice

Váš list číslo / zo dňa	Naše číslo	Vybavuje / linka	Košice
634 / 3966 / 2014 – Výst.	DPPRKe/4325/Ku	Ing. Bc. Lörinc – Kul'ňová, tel. 055 / 626 5183	06.11.2014

Vec

Organizovanie dopravy, parkovisko na parcelách 3068, 3069, 3071, 3072, 3085, 3086 a 3401 v k. ú. Košice – Nad Jazerom na ulici Raketovej – vyjadrenie pre územné a stavebné povolenie

Na základe Vašej žiadosti sme Vám vytlačili situáciu s orientačne zakreslenými NTL plynovodmi a prípojkami a plynárenskými zariadeniami, ktoré sú v správe SPP – distribúcia, a.s..

- **pred začatím prác je potrebné požiadať o presné vytýčenie plynárenských zariadení Ing. Adela Szamosiová, tel. číslo: 055/626 5526, email: Adela.Szamosiova@spp-distribucia.sk. Žiadame doručiť objednávku na vytýčenie minimálne 3 dni pred požadovaným termínom. Požadujeme pred vytýčením poskytnúť pracovníkom naše vyjadrenie**

- **V prípade ak bude krytie plynovodu na základe vytýčenia pri organizovaní dopravy a parkoviska menšie ako 80 cm žiadame spracovať PD ochrany plynovodu. PD žiadame zaslať na odsúhlasenie pred začatím prác.**

- pri prácach žiadame dodržiavať STN EN 1594, STN 73 6005, STN 38 6410, TPP 906 01, TPP 702 01, TPP 702 02, § 79 (ochranné pásmo) a § 80 (bezpečnostné pásmo) energetického zákona č. 251/2012 Z. z. (Ochranné pásma). Vyhl. MPSVaR SR č. 508/2009 a ostatných súvisiacich noriem a predpisov.

- **pri predpokladanom stretnutí a pri križovaní našich plynovodných rozvodov žiadame vykonať ručný výkop. V prípade obnaženia plynovodných sietí je ich možné znova zasypať iba s naším súhlasom.**

- **zakazujeme robiť výkopové práce v ochrannom pásme plynovodu v zmysle energetického Zákona č. 251/2012 Z. z., kopacím mechanizmom. Výkopy realizovať len ručne**

- podľa energetického zákona č. 251/2012 Z. z., TPP 7000 02, žiadame dodržať ochranné pásmo plynovodu

- **žadame dodržať nivelitu terénu kvôli dodržaniu dostatočného krytia plynovodu a plyn. prípojok**

- žiadame uložiť poklpy armatúr do novej nivelity cesty, chodníka, zelene

- žiadame bezpodmienečne dodržať Priestorovú normu STN 73 6005.

- žiadame aby technický dozor investora priebežne kontroloval všetky náležité činnosti ktoré budú prebiehať počas výstavby.

Subjekt ktorý vykonáva zemné práce v ochrannom pásme plynárenských zariadení je povinný dodržiavať povinnosti uvedené v:

- a) zápise z vytyčovania plynárenských zariadení SPP – D (doklad z vytyčovania plynárenského zariadenia odovzdaný pracovníkmi SPP – D)
- b) TPP 700 02 „Technické a bezpečnostné podmienky na predchádzanie poškodzovania plynárenských zariadení prevádzkovateľa a distribučnej siete subjektmi tretej strany“

3. Základné povinnosti pri výkone zemné práce v ochrannom pásme plynárenských zariadení

Súhrn základných povinností pri realizácii zemných prác v ochrannom pásme plynárenských zariadení, ktoré je subjekt povinný dodržať:

- a) po dobu vykonávania prác je zakázané poškodzovať nadzemné a podzemné zariadenia prevádzkovateľa, ako aj zariadenia ostatných subjektov, nachádzajúcich sa v blízkosti výkonu prác
- b) výkop strojným mechanizmom na základe predchádzajúceho vytýčenia osi plynovodu sa môže uskutočňovať po predchádzajúcom vytýčení vo vzdialenosti

- najviac 1,0 m od vonkajšieho obrysu plynovodu s maximálnym prevádzkovým tlakom do 0,4 MPa vrátane

- 1,5 m od vonkajšieho obrysu plynovodu s maximálnym prevádzkovým tlakom nad 0,4 MPa

- c) výkopové práce mechanizmami sa vykonávajú rovnobežne s osou podzemných zariadení
- d) pokiaľ z technických dôvodov sú pri výkopových prácach mechanizmy postavené kolmo k osi podzemných zariadení, výkopové práce sa vykonávajú iba smerom od podzemných zariadení

e) odkryté plynovody, káble, ostatné inžinierske siete musia byť počas odkrytia zabezpečené proti poškodeniu

f) pri všetkých prácach v ochranných pásmach plynárenských zariadení je osoba povinná používať vhodné náradie, nástroje, osobné ochranné a pracovné prostriedky a dodržiavať povinnosti uvedené v tomto predpise

g) v ochrannom pásme distribučnej siete je zakázané používanie otvoreného ohňa a vykonávanie prác spojených so zvýšeným nebezpečenstvom vzniku požiaru a výbuchu bez zvláštneho povolenia prevádzkovateľa

h) pri práci s jedmi a horľavinami I. a II. triedy je potrebné dodržiavať všetky príslušné bezpečnostné predpisy, najmä príslušné ustanovenia NV SR č. 355/2006 o ochrane zamestnancov pred rizikami súvisiacimi s expozíciou chemickým faktorom pri práci a nariadenia vyplývajúce z vyhlášky MV SR č. 96/2004 Z. z., ktorou sa ustanovujú zásady protipožiarnej bezpečnosti pri manipulácii a skladovaní horľavých kvapalín, ťažkých vykurovacích olejov a rastlinných a živočíšnych tukov a olejov, NV SR č. 395/2006 Z. z.

o minimálnych požiadavkách na poskytovanie a používanie osobných ochranných pracovných prostriedkov, NV SR č. 387/006 Z. z. o požiadavkách na zaistenie bezpečnostného a zdravotného označenia pri práci. Po ukončení prác s týmito látkami musia byť tieto látky umiestnené do uzatvorených nádob a uložené na uzamknutom mieste, splňujúcim ustanovenia o skladovaní, zásady bezpečnej manipulácie a označenia priestorov skladovania

i) prístup k akýmkoľvek technologickým zariadeniam SPP – D nie je povolený a manipulácia s nimi je prísne zakázaná, pokiaľ sa na tieto práce nevzťahuje vydané povolenie prevádzkovateľa

j) pred realizáciou zemných prác je subjekt, ktorý bude vykonávať zemné práce v ochrannom pásme plynárenského zariadenia, povinný požiadať SPP – D o vytyčenie plynárenských zariadení v mieste realizácie výkopu. SPP – D od 1.4.2011 vykonáva bezplatne vytyčovanie do vzdialenosti 100 m, alebo ak doba vytyčovania nepresiahne jednu hodinu (podrobné informácie o podmienkach vytyčovania sú na webe SPP – D)

k) ak bolo pri výkopových prácach odkryté plynárenské zariadenie, je subjekt ktorý zodpovedá za realizáciu zemných prác, povinný prizvať pred zasypaním výkopu zástupcu SPP – D na kontrolu obnaženého plynárenského zariadenia (tel. číslo je uvedené v zápise vytyčovania). Kontrola zo strany SPP –D je vykonávaná náhodne a zástupca SPP –D podá obratom informáciu, či kontrola obnaženého plynárenského zariadenia bude realizovaná, alebo nie.

l) každé poškodenie zariadenia SPP – D musí byť ihneď ohlásené prevádzkovateľovi distribučnej siete

m) upozorňujeme, že SPP – D pri všetkých prípadoch poškodenia PZ, ktoré spôsobili obmedzenie dodávky zemného plynu alebo odstávku odberateľa/odberateľov, môže podať podnet na prešetrenie okolností poškodenia PZ na Štátnu energetickú inšpekciu (ŠEI). ŠEI je oprávnená osobe ktorá porušila povinnosti v ochrannom pásme plynárenského zariadenia uložiť podľa Zákona č. 251/2012 o energetike a o zmene a doplnení niektorých zákonov, § 91, ods. b) sankciu vo výške 300.- eur až 150 000.- eur.

n) pohyb všetkých vozidiel musí byť vykonávaný zásadne mimo osi podzemných zariadení distribučnej siete SPP –D. V prípade potreby prejazdu cez prevádzkované podzemné zariadenia SPP – D musí byť prejazd zabezpečený tak, aby tieto neboli poškodené (napr. umiestnenie ochranných betónových panelov nad podzemnými zariadeniami, a pod.)

Podrobnejšie informácie o pravidlách práce v blízkosti plynárenských zariadení sú uvedené v TPP (technické pravidlo plyn) 700 02 „Technické a bezpečnostné podmienky na predchádzanie poškodzovania plynárenských zariadení prevádzkovateľa distribučnej siete subjektmi tretej strany“, ktoré je voľne dostupné (umožnené bezplatné stiahnutie) na webe SPP – distribúcia, a. s.

SPP – D dôrazne žiada pri realizácii zemných prác v ochranných pásmach plynárenských zariadení dodržiavať všetky povinnosti vyplývajúce s predmetného TPP 700 02.

- **pri prácach v ochrannom pásme** a ku každému výkopu pri ktorom dôjde k obnaženiu plynovodu a prípojok, pred zasypaním žiadame prizvať pracovníkov SPP - distribúcia, a. s. na kontrolu stavu izolácie, obsypu a dodržania priestorovej normy (kontakt: p. Kooš Karol číslo tel. 0905 519 167, Ing. Šálka Marcel číslo tel. 0907 725 966). Títo pracovníci budú uvedení v stavebnom povolení, ako splnomocnení zástupcovia stavebníka pre umožnenie kontroly vykonávaných stavebných prác.


- žiadame geodeticky zamerat' všetky miesta križovania so zariadeniami v našej správe. Polohové zameranie v S-JTSK, výškové zameranie v Bpv. Požadujeme zameranie troch bodov / bod v mieste križovania a po jednom bode na každú stranu od nášho zariadenia /. V prípade odkrytia nášho zariadenia aj dva jeho body. Zameranie bude obsahovať súradnice „X,Y“ a absolútnu výšku „Z“. Je potrebné ho odovzdať v digitálnej forme spolu s PD na SPP - Distribúcia a.s. - oddelenie prevádzky KE-MI.

- v prípade poškodenia izolácie na plynovodnom potrubí, žiadame bezodkladne informovať pracovníkov SPP – D, oddelenie prevádzky (kontakt: p. Kooš Karol číslo tel. 0905 519 167, Ing. Marcel Šálka číslo tel. 0907 725 966), aby sa tak predišlo nožnej korózii plyn. rozvodov, úniku plynu a prípadnému výbuchu ZP.

V situácii je potrubie (sivou farbou) uložené v zemi, ktoré nie je prevádzkované. V prípade jej obnaženia žiadame prizvať pracovníkov SPP - distribúcia a. s. na kontrolu (kontakt: p. Kooš Karol číslo tel. 0905 519 167, Ing. Marcel Šálka číslo tel. 0907 725 966).

Súčasťou tohto vyjadrenia je nami opečiatkovaná naša vytlačená situácia v mierke 1 : 1000. Toto vyjadrenie stráca platnosť po 24. mesiacoch odo dňa vydania.

S pozdravom



Ing. Bc. Tatiana Lörinc – Kulhová
technik technickej dokumentácie

Prílohy: 1 x naša vytlačená situácia v mierke 1 : 1000

Kontaktná adresa

SPP – Distribúcia, a.s.
Oddelenie prevádzky KE – MI
Moldavská 12
040 11 Košice

Telefón: 055 649 1111

Číslo účtu: 2627712668/1100

IČO: 35 910 739

Fax:

Banka: Tatra Banka

IČ DPH: SK2021931109

DIČ: 2021931109

Akciová spoločnosť je zapísaná v Obchodnom registri Okresného súdu Bratislava 1, oddiel Sa, vložka číslo 3481/B

Zápis z vytyčenia plynárenského zariadenia

Dátum: 20.9.2015 Č. vyjadrenia SPP-distribúcia, a.s.: DPPRke 9325/ky

Objednávateľ/Realizátor zemných prác: Mestská časť Košice - Nadl. Jazekom

Adresa: Poludňácka 7 Košice 04072 Tel.č.:

Miesto vytyčenia:

Obec: Košice Ulica: Raketová Orientačné číslo budovy (od-do): 8-10

Parcelné číslo pozemku/pozemkov (súradnice pri VTL):

Popis terénu:

Charakteristika vytyčených plynárenských zariadení:

Plynovod: VTL STL NTL KÁBEL Hĺbka uloženia PZ cca: 0,8 m

Obstojnosť vytyčených plynárenských zariadení:

Plynovod: 30 m Prípojky: ks Káble: m

Vytyčenie vykonané: **prístrojom, fyzicky, podľa prevádzkovej dokumentácie**

Trasa plynárenského zariadenia bola vyznačená: **farbou kolíkmi** vo všetkých bodoch.

Súčasťou zápisu je priložený polohopis s vyznačenými vytyčenými zariadeniami: ÁNO NIE

Vytyčená skutočnosť je v súlade so zakreslením v Geografickom informačnom systéme: ÁNO NIE

V mapovom podklade evidovaná zmena v porovnaní s GIS zameraná na 2 pevné body ÁNO NIE

UPOZORNENIE!

Je zakázaný akýkoľvek zásah do plynárenského zariadenia bez vedomia SPP - distribúcia, a.s.

Zemné práce budú realizované: ÁNO NIE od do (dátum)

Všetky zemné práce vo vzdialenosti menšej ako 1,5 m od vytyčených VTL plynovodov a 1m od vytyčených plynovodov MS je nutné vykonať výhradne ručne.

Akékoľvek mechanické poškodenie plynárenského zariadenia alebo izolácie je potrebné neodkladne hlásiť na: Poruchovú linku, tel. č. 0850 111 727 (nonstop)

Po obnaužení plynárenského zariadenia (pred zásypom) je nevyhnutné zavolať na čísle rizvať zástupcu SPP-D na kontrolu obnauženého plynárenského zariadenia.

Je zakázané znižovať alebo zvyšovať vrstvu zeminy nad plynárenským zariadením bez písomného súhlasu SPP - distribúcia, a.s.

Objednávateľ/Realizátor zemných prác je povinný:

- zabezpečiť ochranu plynárenského zariadenia pred poškodením cudzími osobami,
- rešpektovať ochranné pásmo plynárenského zariadenia,
- dodržiavať zákaz výstavby, umiestňovania objektov a zriaďovania skládok na trase plynárenského zariadenia,
- dodržiavať zákaz prechádzania ťažkých vozidiel nad plynovodom, ktorý nie je chránený proti mechanickému poškodeniu ako aj zabezpečiť dodržiavanie tohto zákazu inými subjektmi.

Pri práci v blízkosti plynovodu sa musia dodržiavať najmä ustanovenia nasledujúcich predpisov:

- Zákon č. 251/2012 Z.z. o energetike o zmene niektorých zákonov v znení neskorších predpisov,.
- Zákon č. 455/1991 Zb. o živnostenskom podnikaní (živnostenský zákon) v znení neskorších predpisov
- Zákon č.50/1976 Zb. o územnom plánovaní a stavebnom poriadku (stavebný zákon) v znení neskorších predpisov,.
- Zákon č.162/1995 Z.z. o katastri nehnuteľností a o zápise vlastníckych a iných práv k nehnuteľnostiam (katastrálny zákon) v znení neskorších predpisov,
- Zákon č.40/1964 Zb. Občiansky zákonník v znení neskorších predpisov
- Vyhláška SUBP a SBU č.374/1990 Zb. o bezpečnosti práce a ochrane technických zariadení pri stavebných prácach,
- STN 38 6413, STN 38 6415, STN 38 6410, STN 73 6005, STN 73 3050, TPP 701 03, TPP 702 01, TPP 702 02,
- súvisiace predpisy a podmienky stanovené spoločnosťou SPP - distribúcia, a.s. uvedené v jej vyjadrení k predmetnej akcii.

Ďalšie podmienky:

SPP - distribúcia, a.s. nezodpovedá za zmeny označenia (vytyčenia trasy plynárenského zariadenia), ktoré budú spôsobené inými osobami

Tento zápis nenahrádza vyjadrenie k stavebnému konaniu!

Podpísaný "Zápis z vytyčovania PZ" slúži ako doklad o prevzatí prác - príloha k fakturácii !!!

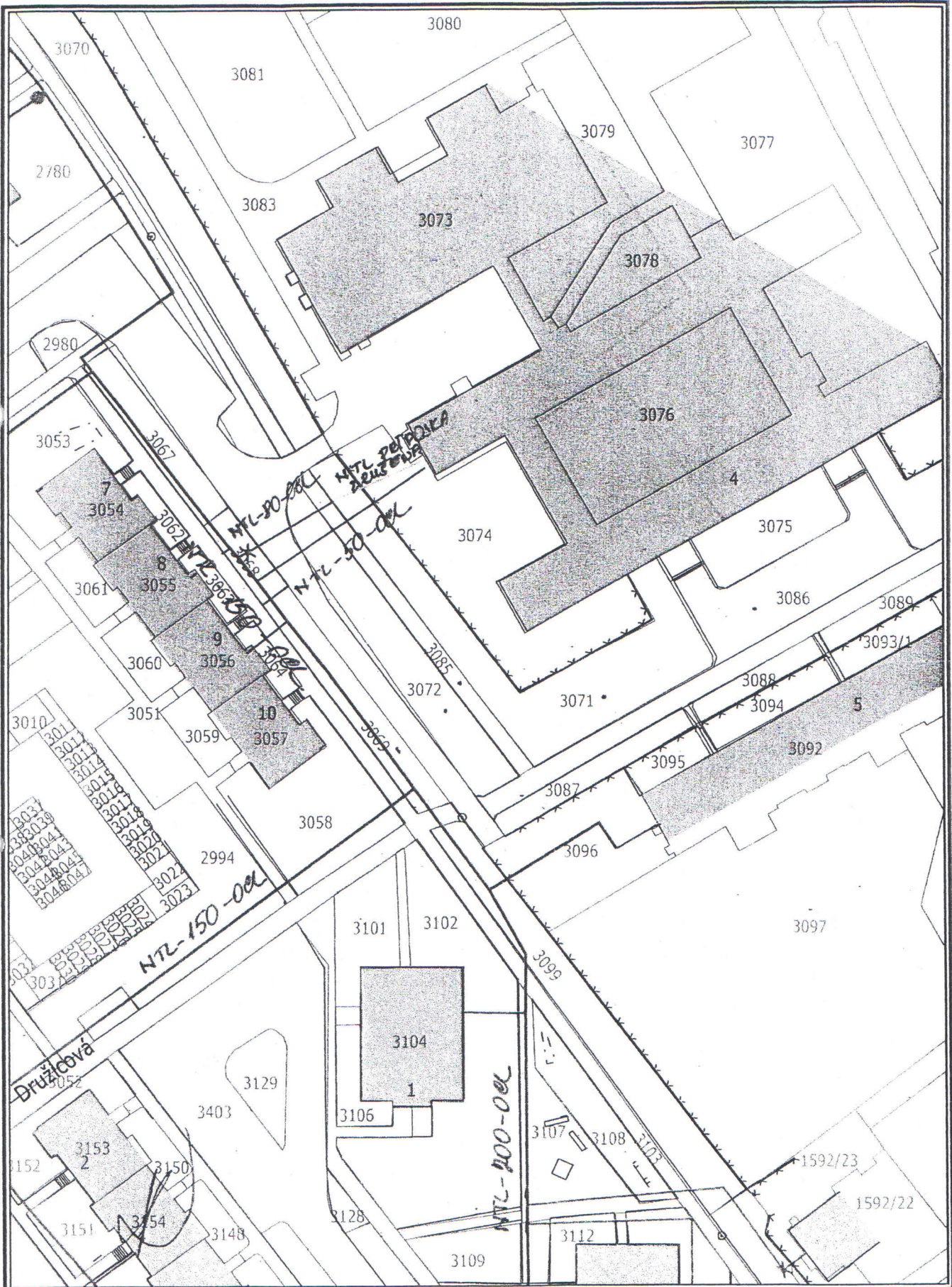
Objednávateľ písomne potvrdzuje, že vytyčenie plynárenského zariadenia bolo vykonané podľa jeho požiadaviek a vyššie uvedené skutočnosti berie na vedomie. Vytyčenie je platné 6 mesiacov od dátumu vytyčovania.

Za objednávateľa:

Meno: Michal Kozák
 Podpis: Michal Kozák

Za SPP-distribúcia, a.s.

Meno: Miroslav Riech
 Podpis: Miroslav Riech



**DOPRAVNÝ PODNIK
MESTA KOŠICE**

Dopravný podnik mesta Košice, akciová spoločnosť
Bardejovská 6, 043 29 Košice, Slovak Republic

MESTSKÁ ČASŤ KOŠICE - NAD JAZEROM	
Dátum	- 6 - 11 - 2014
Ev. č. zápisu	4229
Prílohy/číslo	Výstavuje

Mestská časť Košice-Nad jazerom

Poludníkova 7
040 12 Košice

VÁŠ LIST ZNAČKY / ZO DŇA
634/3966/2014-Výst. / 21.10.2014

NAŠA ZNAČKA
826 /2014/UTaU-IL

VYBAVUJE / LINKA
Ing. Iľaš / 055 - 6407 333

KOŠICE
24.10.2014

VEC: **Raketová ul. v Košiciach-organizovanie dopravy**
- vyjadrenie

Na základe Vašej žiadosti o vyjadrenie k existencii podzemných vedení a realizácii stavby Vám oznamujeme nasledovné:

Vo vyznačenej lokalite (podľa priloženej situácie) ul. Raketová, Košice sa naše podzemné vedenia a iné zariadenia

n e n a c h á d z a j ú .

Na základe horeuvedeného konštatovania k realizácii stavby **nemáme výhrady.**

Upozorňujeme, že predmetné vyjadrenie nie je stanoviskom k technickému riešeniu stavby!

S pozdravom

Príloha:
1 situácia

Dopravný podnik mesta Košice
akciová spoločnosť
Bardejovská 6
043 29 KOŠICE

Ing. Juraj Hrehorčák
podpredseda predstavenstva a
generálny riaditeľ



Telefón: 055 6407 333 fax: 055 6407 300 e-mail: dpk@dpk.kosice.sk
www.dpkkosice.sk
Bardejovská 6, 043 29 Košice, Slovensko
IČO: 36523872, DIČ: SK20523872

Vyjedrenie Dopravného podniku mesta Košice, akciová spoločnosť

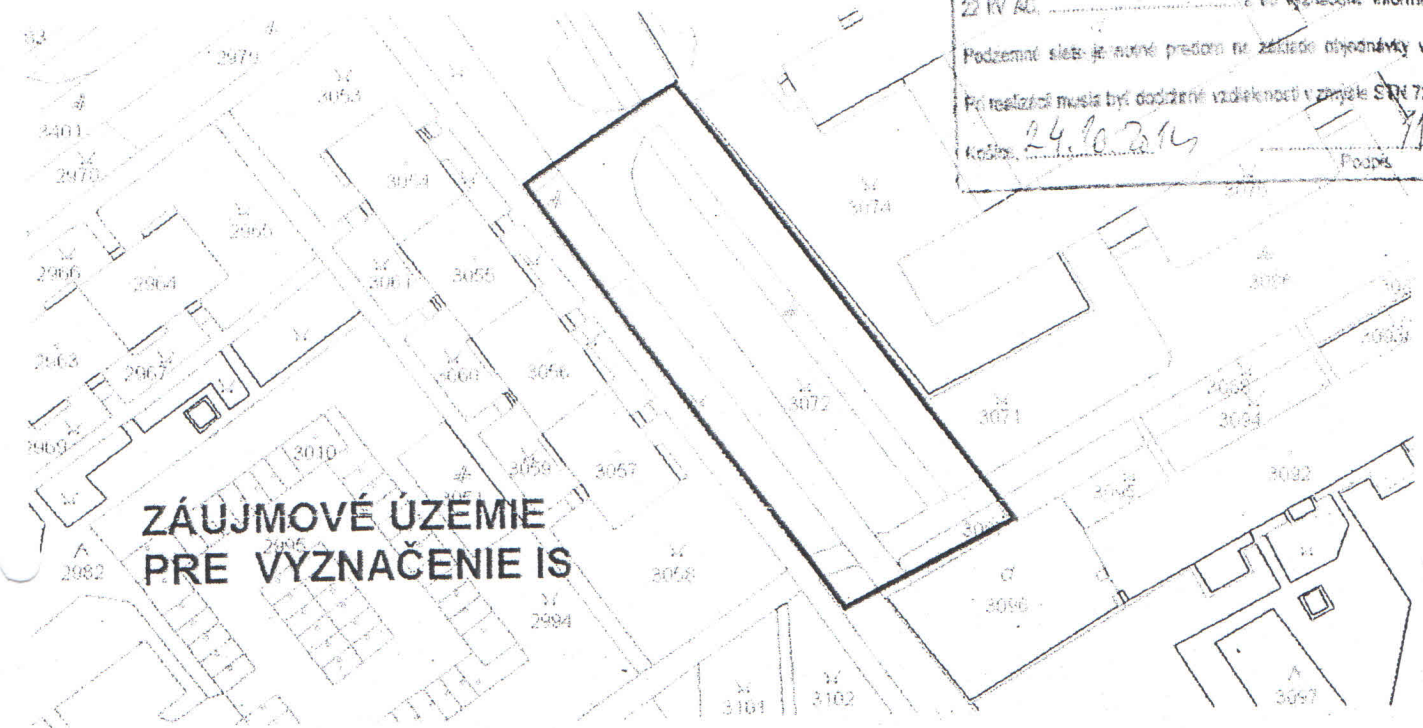
Pokračujeme, že v uvedenej oblasti sa nachádzajú ~~nenachádzajú~~ naše podzemné vedenie 250 / 400 V AC, 650 V DC, 750 V DC, 22 KV AC, a t.j. významné informácie.

Podzemné siete je možné prekonať na základe objednávky vytyčíť.

Prí realizácii musela byť dodržaná vzdialenosť v zmysle STN 735002.

Košice, 24.10.2014


Podpis: _____



**ZÁUJMOVÉ ÚZEMIE
PRE VYZNAČENIE IS**



**ZÁUJMOVÉ ÚZEMIE NA
RAKETOVEJ ULICI PRE
VYZNAČENIE IS**



upc

UPC BROADBAND SLOVAKIA, s.r.o.
Ševčenkova 36
P. O. BOX 216
850 00 Bratislava 5
Tel.: 02/594 22 222
Fax.: 02/594 22 200

MČ Košice-Nad Jazerom
Poludníková 7
040 12 Košice

UPC BROADBAND SLOVAKIA s.r.o.

Prevádzkárneň: Alvinczyho č.14
040 01 Košice

Naše číslo :150/2016

Váš list číslo:211/0616/2016-výst. zo dňa:1.2.2016

vybavuje:Frišmanová

Vec: Vyjadrenie k žiadosti o zakreslenie inž. sietí a vyjadrenie k PD „ Raketová ulica v Košiciach – organizovanie dopravy, parkovisko .“

Po prehodnotení našich mapových podkladov na základe Vašej žiadosti o zakreslenie jestvujúcich podzemných vedení nášho Káblového Distribučného systému (KDS) dávame nasledovné stanovisko. Vo vyznačenej záujmovej oblasti **sú uložené** naše siete KDS. Geodetické zakreslenie Vám zasielame v prílohe. K uvedenej projektovej dokumentácii nemáme výhrady pokiaľ pri realizácii stavby budú dodržané všetky zákonne podmienky týkajúce sa ochrany našich sietí.

Zvlášť zdôrazňujeme :

1. Projektová dokumentácia musí byť vypracovaná tak, aby boli **bezpodmienečné a bezvýhradné dodržané ochranné pásma** podľa ust. § 68 zákona č. 351/2011 Z.z. o elektronických komunikáciách a príslušné STN,
2. Pri križovaní siete, tesných súbehoch, pri budovaní komunikácií alebo spevnených plôch pokiaľ nedochádza k prekládke, **siete UPC mechanicky chrániť žľabovaním. Pri týchto prácach je potrebné prizvať ako dozor pracovníka UPC.**
3. V prípade vynútenej prekládky siete UPC predložiť na **schválenie projekt prekládky** na : mrimsky@upc.sk. Prekládka sa uskutoční na náklady investora, práce zrealizuje UPC, alebo organizácia poverená spoločnosťou UPC.

Žiadateľ je pri akýchkoľvek prácach, ktorými môžu byť ohrozené alebo poškodené zariadenia, povinný vykonať všetky objektívne účinné ochranné opatrenia tým, že zabezpečí:

1. pred zahájením prác **objedná si u spoločnosti UPC priestorové vytýčenie sietí** a zariadení písomne na adrese: UPC Broadband Slovakia, s.r.o. Alvinczyho 14, 040 01 Košice, alebo mailom na adrese ftirpak@upc.sk. Objednávku žiadame doručiť minimálne 5 dní pred požadovaným termínom vytýčenia. **K žiadosti žiadame pripojiť toto vyjadrenie.**
2. **bezpodmienečné a bezvýhradné dodržanie ochranných pásiem** podľa ust. § 68 zákona č. 351/2011 Z.z. o elektronických komunikáciách a príslušných STN,
3. preukázateľné oboznámenie pracovníkov vykonávajúcich zemné práce s vytýčenou a vyznačenou polohou telekomunikačných zariadení, aby pri prácach v miestach výskytu vedení a zariadení pracovali so zvýšenou opatrnosťou a bezpodmienečne **nepoužívali nevhodné náradia a zariadenia (najmä hĺbiace stroje) v ochrannom pásme od vymedzenej polohy telekomunikačných zariadení**, tzn. len ručný výkop,
4. preukázateľné upozornenie zamestnancov vykonávajúcich zemné práce na možnú polohovú odchýlku +/- 30 cm skutočného uloženia od vyznačenej polohy.
5. v prípade, ak dôjde ku križovaniu výkopu s existujúcimi telekomunikačnými zariadeniami (siet'ami) spoločnosti UPC žiadame, aby sme boli **vopred prizvaní k ukladaniu a zásypu ako stavebný dozor, 0911 409 830,0911 854 091**
6. odkryté časti siete UPC zabezpečiť proti prevysu, ohrozeniu a poškodeniu nepovolanou osobou
7. v prípade, ak dôjde k odkrytiu už uložených sietí (existujúcich telekomunikačných zariadení) spoločnosti

UPC žiadame, aby pracovníci, resp. zástupcovia spoločnosti UPC boli **vopred prizvaní pred zásypom (zakrytím) na kontrolu ako stavebný dozor**, pred záhrnom previesť zhutnenie zeminy pod trasou UPC, spätný zásyp sietí UPC realizovať triedeným štrkom, zákrytovou doskou a ochrannou fóliou. Obnoviť krytie a značenie markermi.

8. zákaz skládok a budovania zariadení nad trasou UPC,
9. dodržanie zákazu prechádzania ťažkými vozidlami, kým sa nevykoná ochrana proti mechanickému poškodeniu,
10. žiadame dodržať nivelitu terénu kvôli dodržaniu dostatočného krytia sietí UPC,
11. bezodkladné oznámenie každého poškodenia telekomunikačných zariadení spoločnosti UPC na tel. čísle 0911 409 830, 0911 854 091, v prípade poškodenia koaxiálneho kábla je nutné vymeniť celý úsek kábla medzi dvoma najbližšími distribučnými skriňami.

Toto vyjadrenie má platnosť 12 mesiacov .

V Košiciach: 2.3.2016

Prílohy: 1x zakreslenie sietí UPC

S pozdravom

 **upc**
upc broadband slovakia, s. r. o.
stredisko Košice
Alvinczyho 14
040 01 Košice
IČO: 35 971 967, IČ DPH: SK2022117405



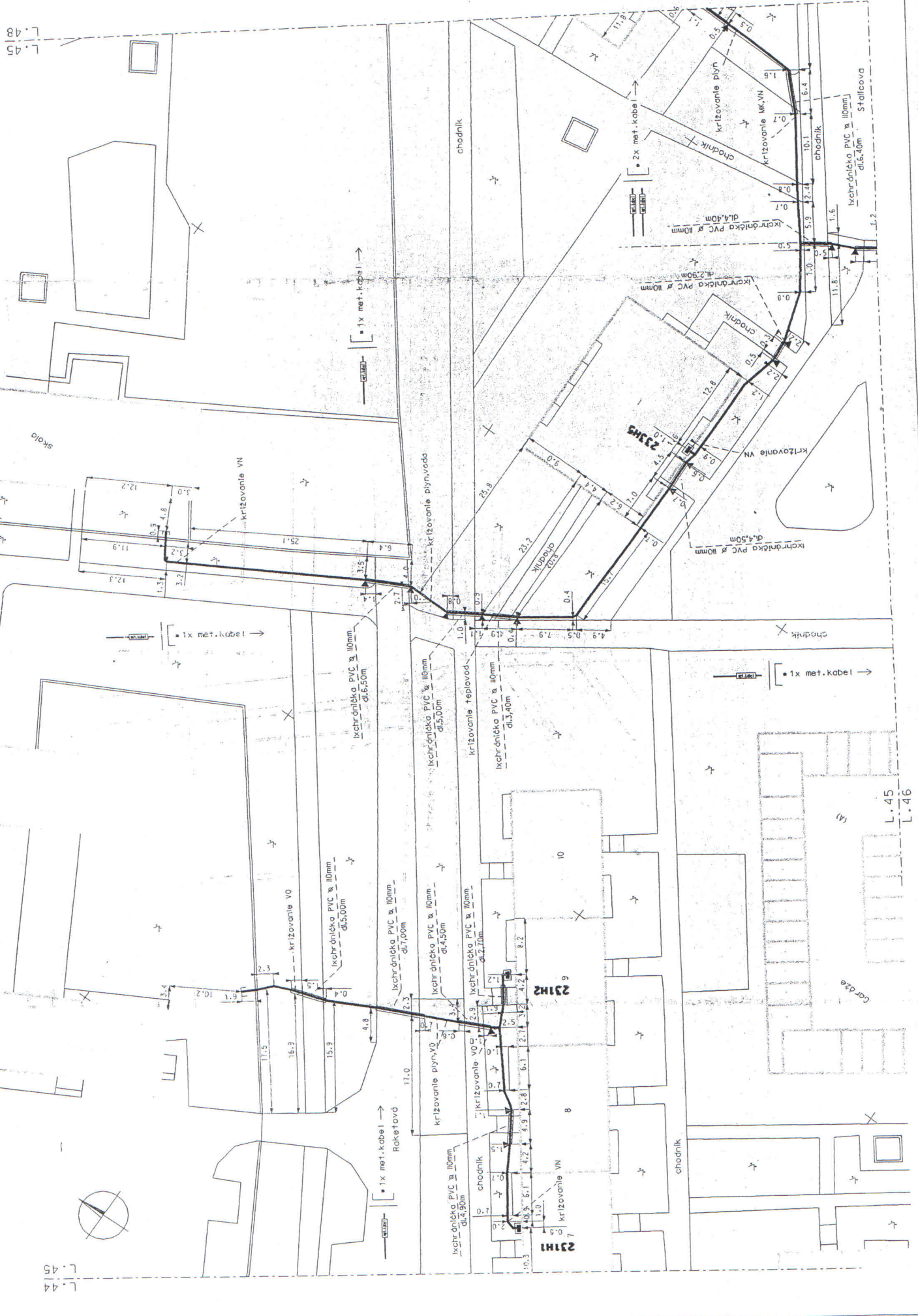
Tirpak František
UPC BROADBAND SLOVAKIA s.r.o.
Prevádzka Východné Slovensko
Alvinczyho 14, 040 01 Košice

Tel: +421 (0) 55 / 2705001
Fax: +421 (0) 55 / 63 200 20
E : ftirpak@upc.sk

OPTICKÝ PREPOJ FAKULTNÁ NEMOCNICA - SIDL. NAD JAZEROM

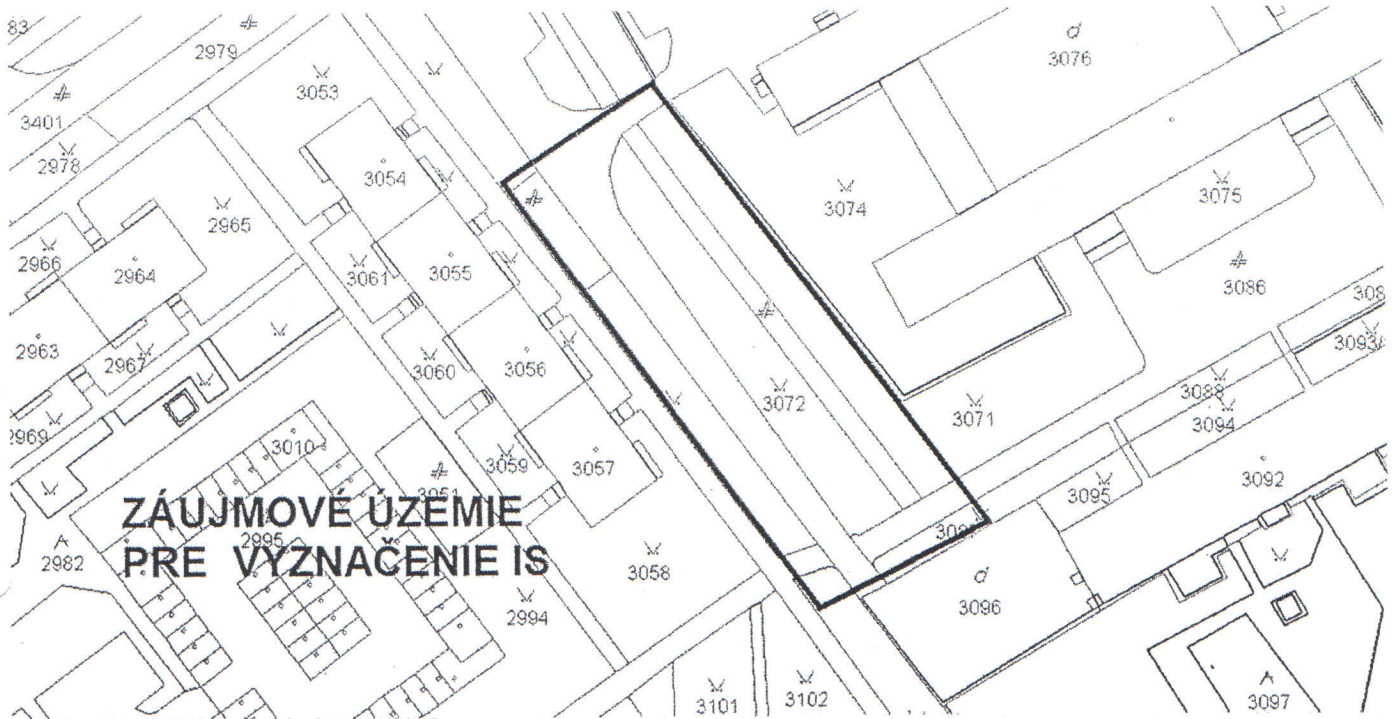
časť "B"; Televízny kábelový rozvod Košice - časť Košice IV.- a nad Jazerom (Batlická ul. - Meteorova ul.)

M 1:500



L.44
L.45

L.45
L.46



**ZÁUJMOVÉ ÚZEMIE
PRE VYZNAČENIE IS**



upc
upc broadband slovakia, s. r. o.
stredisko Košice
Alvinczyho 14
040 01 Košice
IČO: 35 971 967, IČ DPH: SK202217405

J. S. 2016



**ZÁUJMOVÉ ÚZEMIE NA
RAKETOVEJ ULICI PRE
VYZNAČENIE IS**



IČO: 36 570 460
DIČ: 202 006 3518
IČ DPH: SK202 006 3518

Bankové spojenie:
UniCredit Bank Slovakia a.s. 6626417008/1111 IBAN: SK58 1111 0000 0066 2641 7008 SWIFT: UNCRSKBX
ČSOB, a.s. 25500183/7500 IBAN: SK70 7500 0000 0000 2550 0183 SWIFT: CEKOSKBX
VÚB, a.s. 2922841155/0200 IBAN: SK13 0200 0000 0029 2284 1155 SWIFT: SUBASKBX

MESTSKÁ ČASŤ KOŠICE - NAD JAZEROM	
Dátum:	10 - 11 - 2014
Ev. číslo:	4276
Číslo spisu:	
Prílohy:	Výstavuje: MŠT.

Miestny úrad Mestskej časti
Košice – Nad Jazerom
Odd. výstavby a investičných
činností
Poludníková 7
040 12 Košice

Váš list číslo/zo dňa
634/3966/2014-Výst.
/22.10.2014

Naša značka
90718/2014/Ing. Voj.

Vybavuje/telefón
Ing. Vojakovičová/055/7952-487
jana.vojakovicova@vodarne.eu

Košice
04.11.2014

Vec

Košice, k. ú. Jazero, ul. Raketová – „Raketová ulica v Košiciach – organizovanie dopravy, parkovisko“

Vyjadrenie k podzemným zariadeniam.

Vo Vašej žiadosti zo dňa 22.10.2014 ste nás požiadali o zakreslenie našich podzemných sietí a vyjadrenie sa pre účely vydania územného a stavebného rozhodnutia pre plánovanú stavbu: „Raketová ulica v Košiciach – organizovanie dopravy, parkovisko“ v k. ú. Jazero v Košiciach. V žiadosti je uvedené, že konštrukcia parkoviska je navrhovaná z časti vegetačných betónových tvárnic uložených do lôžka zo štrkodrviny a z časti z asfaltobetónu.

Trasy verejného vodovodu PVC DN 150 mm a verejnej kanalizácie DN 300, 1000 mm na záujmovom území a v jeho blízkosti na Raketovej ul. sme Vám do priloženej situácie informatívne zakreslili. Upozorňujeme, že v záujmovom území sa môžu nachádzať aj vodovodné a kanalizačné prípojky, ktoré v priložených situáciách nie sú zakreslené. Verejný vodovod je uložený v nezamrzajúcej hĺbke 1,0 – 1,5 m. Verejná kanalizácia je uložená nižšie ako verejný vodovod. Tieto hĺbky sú informatívne, nakoľko od výstavby vodovodu a kanalizácie mohlo dôjsť k zmene nivelety terénu.

Nakoľko záujmovým územím prechádza vodovodné aj kanalizačné potrubie, **presnú trasu uvedených inžinierskych sietí žiadame vytýčiť našimi pracovníkmi v teréne na základe objednávky!** Pri vytýčení je možné určiť aj hĺbku uloženia vodovodného aj kanalizačného potrubia. Pri projektovaní parkoviska žiadame dodržať ochranné pásmo od steny potrubia vodovodu a kanalizácie dané zákonom, t. j. do DN 500 mm minimálne 1,5 m a nad DN 500 mm minimálne 2,5 m na obe strany potrubia. Zvislé značenie nesmie byť umiestnené nad verejným vodovodom ani kanalizáciou. Zároveň žiadame vylúčiť parkovacie miesta v priestore, kde sa nachádza akákoľvek šachta (kontrolná, revízná, armatúrna, vstupná, vodomerná). Vylúčenie žiadame realizovať tak, aby bol kedykoľvek možný prístup do dotknutej šachty. Odporúčame zvážiť technické možnosti preloženia uvedenej šachty mimo parkoviska na náklady investora.

Odvodnenie parkoviska s počtom parkovacích miest nad 15 ks, do jednotnej kanalizácie v správe našej spoločnosti žiadame riešiť cez odlučovač ropných látok s účinnosťou čistenia zaolejovaných odpadových vôd NEL = 2 mg/l. Pri zmene nivelety terénu, žiadame aby zariadenia zasahujúce do úrovne terénu boli zdvihnuté do nivelety novo navrhovanej úpravy. Zmena nivelety môže byť max.+ 15 cm.

Upozorňujeme, že v prípade poruchy vodovodu a kanalizácie na záujmovom území z dôvodu opravy podzemných zariadení vo verejnom záujme budú zaparkované vozidlá odtiahnuté na náklady spoločnosti VVS, a.s. Košice. Spätné úpravy povrchu parkoviska po vykonaní opravy podzemných sietí budú uvedené do pôvodného stavu na náklady našej spoločnosti.

Pripomíname, že toto vyjadrenie nenahrádza vyjadrenie k projektovej dokumentácii.

Vodohospodárske zariadenie žiadame v plnom rozsahu rešpektovať a pri projektovaní zachovať požiadavky STN 73 6005. Pre upresnenie pred vypracovaním projektovej dokumentácie, v súlade so zákonom č. 442/02 Z.z. žiadame objednať vytýčenie našich zariadení verejného vodovodu a kanalizácie, vrátane prípojok v teréne. K objednávke pre vytýčenie je potrebné predložiť kópiu situácie so zakreslenými sieťami (viď príloha). Termín vytýčenia vodovodu aj kanalizácie si dohodnite u technického pracovníka pátracej činnosti p. Michala Béreša, t.č. 0902968261.

Súhlasné stanovisko k územnému a stavebnému konaniu bude zo strany VVS, a.s. Košice vydané po posúdení projektovej dokumentácie, ktorá musí obsahovať situáciu s presným miestom osadenia predmetnej stavby s vytýčenými trasami našich podzemných zariadení. V projektovej dokumentácii je nutné taktiež uviesť spôsob odkanalizovania spevnenej plochy, druh povrchu a vyčíslenie odkanalizovaných plôch.

Platnosť vyjadrenia je 2 roky od dátumu jeho vyhotovenia.

S pozdravom

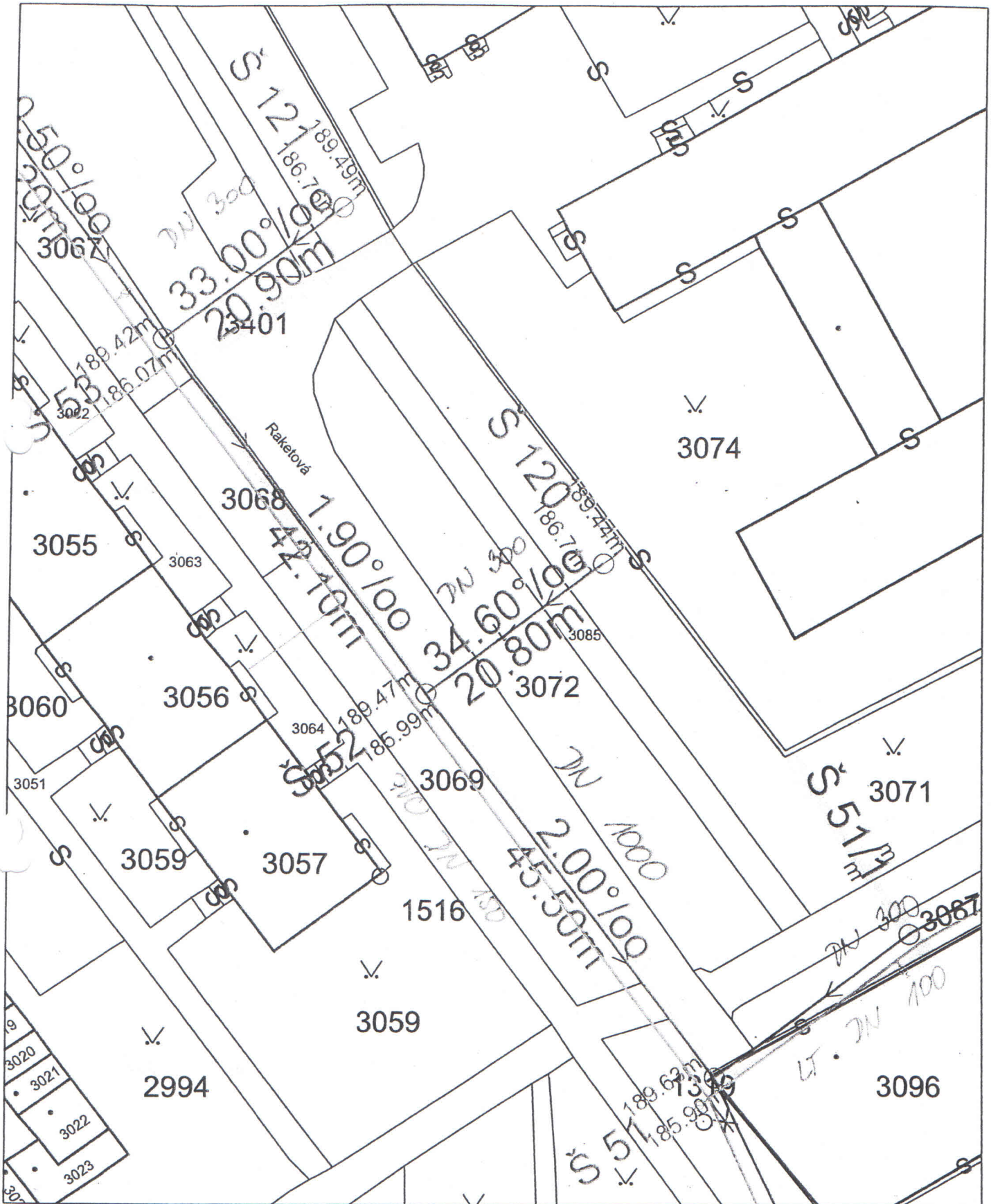
**Východoslovenská
vodárenská spoločnosť, a.s.**
Komenského 50, 042 48 Košice
IČO: 36570460, IČ DPH: SK2020063518
závod Košice - 3 -

Ing. Gabriel Fedák
Riaditeľ závodu

Príloha
1*situácia

Kópia
Tech. Odd., závod KE
5862-2014/N-KE
F 1.6/5

UIAaKM-009-2011



— KANALIZÁCIA
 — VODOVOD

MESTSKÁ ČASŤ KOŠICE - NAD JAZEROM	
Dátum:	11-11-2014
Ex. č. zápisu:	4300
Číslo spisu:	
Prílohy /listy:	Vybavuje: MŠT.

MČ Košice – Nad Jazerom
Oddelenie výstavby a investičnej činnosti
Poludníková 7
040 12 Košice

Váš list číslo/zo dňa Naše číslo Vybavuje/linka Košice
634/3966/2014-Výst. 1628/2014/SOZT Ing. Ščensný/ 055-229 4436 3.11.2014


Vec

K.ú. Jazero Košice – organizovanie dopravy, parkovisko na Raketovej ulici

ŽSR, OR Košice - Sekcia oznamovacej a zabezpečovacej techniky k stavbe „K.ú. Jazero Košice – organizovanie dopravy, parkovisko na Raketovej ulici“ **nemá pripomienky**, nakoľko sa vo vyznačenom záujmovom území **nenachádzajú podzemné káblové vedenia ŽSR** v našej správe – vid' priložené vyjadrenie SMSÚ OZT KT Košice č.j. 13-181-194/10.2014/KT KE.

S pozdravom




Ing. Igor Ilavský
prednosta sekcie OZT Košice

Prílohy:
Vyjadrenie
Situácia

19

ŽELEZNICE SLOVENSKEJ REPUBLIKY



OBLASTNÉ RIADITEĽSTVO KOŠICE
SEKCIA OZT KOŠICE
STREDISKO MIESTNEJ SPRÁVY A ÚDRŽBY KT KOŠICE
Kollárová 10, 040 02 Košice

MÚ Košice Nad jazerom
Od. výstavby a in. výstavby
Poludníková 7
040 12 Košice

Váš list číslo/zo dňa 634/3966/2014- Výst.	Naše číslo 13-181-194/10.2014/KT KE	Vybavuje/linka Papcun /055 229 2486 0911 490024	Košice 31.10.2014
---	--	---	----------------------


Vec
Vyjadrenie: K podzemným káblovým vedeniam v správe S-OZT SMSÚ KT Košice

Pri realizácii Vami plánovanej stavby: „ Raketová ulica v Košiciach – organizovanie dopravy, parkovisko.“

a pri zemných prácach nedôjde k súbehu alebo križovaniu s podzemnými káblovými vedeniami a zariadeniami, ktoré sú chránené ochranným pásmom.

Toto vyjadrenie stráca platnosť, ak sa nezačne so stavebnými prácami uvedenej stavby do dňa: **31.10.2016**

Príloha: 1x situácia



Miroslav Janočko
Bc. Miroslav Janočko
Vedúci SMSÚ KT Košice



ŽELEZNICE SLOVENSKEJ REPUBLIKY, BRATISLAVA
OBLASTNÉ RIADITEĽSTVO KOŠICE
SEKCIA ŽELEZNIČNÝCH TRATÍ A STAVIEB
Kasárenské námestie č.5, 041 50 Košice

MESTSKÁ ČASŤ KOŠICE - NAD JAZEROM	
Dátum:	19 - 11 - 2014
Prílohy:	Číslo spisu 634
Prílohy/výstava:	Vybavuje: VÝST

Mestská časť Košice-Nad jazerom
Miestny úrad mestskej časti Košice-Nad jazerom
Oddelenie výstavby a investičnej činnosti
Poludníkova 7, 040 12 Košice

Váš list číslo/zo dňa
634/3966/ 2014-Výst.
z 21.10.2014

Naše číslo
4948/2014/SŽTS

Vybavuje/linka
Ing. Senčáková
055/2293331

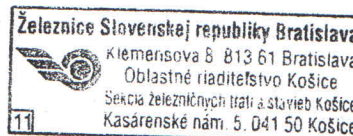
Košice
11. 11. 2014

Vec

“Výstavba parkoviska na Raketovej ulici v Košiciach“ – stanovisko ŽSR, SŽTS

ŽSR, Sekcia železničných tratí a stavieb Oblastného riaditeľstva Košice v zmysle našich listov č.j. 2175/2014/SŽTS z 20.05.2014 a 3866/2014/SŽTS z 22.08.2014 Vám týmto vracia Vašu žiadosť k stavbe **“ Výstavba parkoviska na Raketovej ulici v Košiciach“** ako bezpredmetnú.

S pozdravom



Ing. Ľubomír Pitoňák
prednosta
Sekcie železničných tratí a stavieb

ŽIADOSŤ O VYJADRENIE K ŽELEZNIČNÝM PODZEMNÝM SILNOPRÚDOVÝM KÁBLOVÝM VEDENIAM A ICH SÚČASTIAM

Mestská časť Košice Nad Jazerom, Poludníková 7, 040 12, Košice
žiadateľ

ŽELEZNICE SLOVENSKEJ REPUBLIKY, BRATISLAVA
OBLASTNÉ RIADITEĽSTVO KOŠICE
Sekcia elektrotechniky a energetiky
Štefánikova 60, 041 50 KOŠICE

adresát

Žiadame podľa Z. č. 50/76 Zb. a jeho noviel o projektovej príprave stavieb poskytnutie overených údajov o priestorovom umiestnení (existencii) železničných podzemných silnopráúdových káblových vedení a ich súčastí na stavenisku

Košice – „Parkovisko na Raketovej ulici p.č. 3068, 3069, 3071, 3072, 3085, 3086, 3401“
presné vyznačenie staveniska (*územia dotknutého výstavbou - trasy*), vyznačené v priloženej situácii
M 1:1000, určeného pre plánovanú stavbu.

Č.j.: 634/3966/2014- Výst.

Ing. Džupinka
žiadateľ

II.

ŽELEZNICE SLOVENSKEJ REPUBLIKY
OBLASTNÉ RIADITEĽSTVO KOŠICE
SEKCIA ELEKTROTECHNIKY A ENERGETIKY
Štefánikova 60, 041 50 Košice

Zn.: **2356/2014/SEE/2a.15-3/603**
Vybavuje: Liptáková Katarína
Žel. tel.: 910-5232 (+421 [0]55-229 5232)

v Košiciach dňa **29.10.2014**
e-mail: liptakova.katarina@zsr.sk

VYJADRENIE

Pri realizácii Vami plánovaných a v časti I. vyznačených prác, **nedôjde k styku (súbehu), križovaniu so železničnými podzemnými silnopráúdovými káblovými vedeniami a ich súčastami**, ktoré sú situované v ochrannom pásme železnice. K predmetnej stavbe „**Parkovisko na Raketovej ulici p.č. 3068, 3069, 3071, 3072, 3085, 3086, 3401**“ **nemáme pripomienky**. Toto vyjadrenie stráca platnosť, ak sa nezačne so stavebnými prácami uvedenej stavby do dňa **28.10.2016**.

Upozornenie :

MESTSKÁ ČASŤ KOŠICE - NAD JAZEROM	
Dátum:	31-10-2014
Ev. č. zápisu:	4158
Prílohy listy:	Číslo spisu:
	Vybavuje:

ŽELEZNICE SLOVENSKEJ REPUBLIKY, BRATISLAVA
Oblasť riaditeľstvo Košice
Sekcia energetiky a elektrotechniky
Tl. Štefánikova 60, 041 50 KOŠICE

Ing. Jozef PIKOR
prednosta
Sekcie elektrotechniky a energetiky

Na vedomie : ŽSR, SŽTS Košice

Polohu (neexistenciu) železničného podzemného káblového vedenia overil dňa 29.10.2014 Liptáková Katarína zamestnanec SEE, OR Košice.

podpis: *[Signature]*

**ŽIADOSŤ / OBJEDNÁVKA / VYJADRENIA O EXISTENCII PODZEMNÝCH
TELEKOMUNIKAČNÝCH ZARIADENÍ
PREVÁDZKOVATEĽA – ORANGE SLOVENSKO a.s.**

Poradové číslo: KE- **0236 / 2016**

Firma: MČ KE - Nad jazerom
Meno: Ing. Frišmanová
Adresa: Poludníkova 7
040 12 Košice
telefón: 055/3027719
IČO : 00691038
DIČ : 0
DIČ DPH : SK 0

MICHLOVSKÝ , spol. s r.o.
Ľubomír Duhaň, 0918 945 137
UC 3 – údržbové centrum Košice
Pri Hati 1, 040 01 Košice
tel.: 033/77 320 32
IČO : 36 230 537
DIČ : 2020169723
DIČ DPH : SK 2020169723

žiadateľ / objednatel

správca PTZ Orange Slovensko, a.s.

Adresa na doručenie :

michlovskyke@netkosice.sk

Objednávka číslo : **0236 / 2016** KE

Na základe objednávky žiadam o vydanie vyjadrenia o existencii podzemných telekomunikačných zariadení (PTZ) na stavebné práce*

„ Raketová ulica v Košiciach - organizovanie dopravy , parkovisko "

(názov stavebnej akcie - označenie prác)

Presné miesto vykonávania prác a katastrálne územie:

Košice-Nad Jazerom

parcelné číslo: 2787 , 3067 , 3068 , 3069 , 3070 ,3071 ,3072 , 3085 , 3086 , 3401

a/* prikladám situačný výkres stavebnej akcie č.:

situácia

v mierke

vyhotovený v rámci projektu s názvom

projektantom

b/* ohraničujem miesto konania prác (kde sa nevypracováva projektová dokumentácia) takto:

Podľa prílohy: situácia ,

Vyjadrenie požadujem na účely:

úz. a stavebného povolenia

Žiadateľ:

správca PTZ:

MICHLOVSKY, spol. s r.o.

Letná 796/9, 921 01 Piešťany

IČO:36 230 537 IČ DPH:SK 2020169723

V Košiciach dňa:

11.02.16

Pečiatka:

Poradové číslo:

KE-0236 / 2016

Vybavuje: p. Duhaň, tel. 0918 945 137, v Košiciach,

dňa: 11.2.2016

Stavebná akcia : „ Raketová ulica v Košiciach - organizovanie dopravy , parkovisko “

Miesto, kat.územie: Košice-Nad Jazerom

p.č. 2787 , 3067 , 3068 , 3069 , 30 Účel: úz. a stavebného povolení

nedôjde

ku stretu PTZ prevádzkovateľa Orange Slovensko a.s. Metodova 8, 821 09 Bratislava

Existujúce PTZ sú chránené ochranným pásom. V káblovej ryhe sú uložené HDPE trubky, optické káble a spojky roznej funkčnosti. Údaje o technickom stave a počte HDPE poskytneme po zdôvodnenej potrebe pri vytýčení trasy.

Pri projektovaní stavieb dodržať priestorovú normu STN 736005 a ustanovenia zákona o elektronických komunikáciach č. 351/2011 Z.z. o ochrane sieti a zariadení. Pri krížení sietí, tesných súbehoch, pri budovaní nových komunikácií a spevnených plôch pokiaľ nedochádza k prekládke, optickú trasu mechanicky chrániť žlabovaním. Všetky vynútené práce výstavbou na ochrane TKZ a prekládky trasy riešiť samostatným projektom odsúhlaseným na Orange Slovensko, a.s..

Mechanická ochrana a prekládka budú realizovné v plnej výške na náklady investora. Realizáciu prekládky PTZ Orange pre INVESTORA vykoná Orange a.s., alebo nim poverená servisná organizácia podľa schválenej cenovej kalkulácie Orange. Zahájenie stavebných prác v ochrannom pásme optickej trasy oznámiť správcovi PTZ.

Upozorňujeme, že

1/ vo Vašom záujmovom území, resp. v trasách Orange Slovensko a.s., sa môžu nachádzať TKZ iných prevádzkovateľov
2/ rádiokomunikačné stavby Orange Slovensko a el. prípojky ku nim, nie sú predmetom tohto vyjadrenia

Ďalej pri akýchkoľvek prácach, ktorými môžu byť ohrozené alebo poškodené PTZ, ste povinný vykonať všetky objektívne účinné ochranné opatrenia najmä tým, že zabezpečíte:

- pred začatím zemných prác vytýčenie a vyznačenie polohy PTZ priamo na povrchu terénu objednať u správcu PTZ / vyznačenie podzemnej trasy si prevedie objednavateľ farbou alebo kolíkmi /
- preukázateľné oboznámenie pracovníkov, vykonávajúcich zemné práce, s vytýčenou a vyznačenou polohou PTZ a upozornenie pracovníkov vykonávajúcich zemné práce na možnú polohovú odchýlku +/- 30 cm skutočného uloženia PTZ od vyznačenej polohy na povrchu terénu, aby pri prácach v miestach výskytu vedení a zariadení pracovali s najväčšou opatnosťou a bezpodmienečne nepoužívali nevhodné náradie (napr. hĺbiace stroje) vo vzdialenosti najmenej 1 m (v ochrannom pásme 1,5 m) na každú stranu od vyznačenej polohy PTZ,
- dodržanie zákazu prechádzania ťažkými vozidlami, kým sa nevykoná ochrana proti mechanickému poškodeniu
- nad optickou trasou dodržanie zákazu skládok a budovania zariadení, ktoré by znemožňovali prístup k PTZ
- súhlas prevádzkovateľa a správcu pri zmene nivelety nad trasou PTZ
- aby odkryté časti PTZ boli riadne zabezpečené proti prevysu, ohrozeniu a poškodeniu nepovolanou osobou
- pred záhrom previesť zhutnenie zeminy pod HDPE trasou, obnoviť krytie a značenie (zákrytové dosky, fólia, markery)
- aby bezodkladne oznámili každé poškodenie PTZ na tel. Číslo 033 / 77 320 32 , mob. 0907 721 378
- overenie výškového a stranového uloženia PTZ ručnými sondami (vzhľadom na to, že nezodpovedáme za zmeny priestorového uloženia PTZ vykonané bez nášho vedomia),
- pred záhrom obnažených miest PTZ prizvať pracovníka servisu ku kontrole, kde bude vystavený zápis o nepoškodení trasy, dodržania podmienok vyjadrenia prevádzkovateľa a správcu PTZ
- ďalšie podmienky prevádzkovateľa a správcu PTZ :

Nedodržanie podmienok ochrany verejnoprospešného zariadenia PTZ je porušením právnej povinnosti podľa § 68 zákona č. 351/2011 a TZ. Toto vyjadrenie platí len v rozsahu nami overenej dokumentácie a pre rozsah prác vyznačených, alebo vymedzených v časti I. tohoto tlačiva. Vyjadrenie stráca platnosť dole uvedeným dátumom.

Vytýčenie vedenia verejnej elektronickej komunikačnej siete vykoná spoločnosť Orange Slovensko, a.s. na základe objednávky do 3 týždňov od jej doručenia. Na objednávke uveďte číslo vyjadrenia o existencii PTZ.

Polohu TKZ posúdil a do predložených podkladov zakreslil:

Duhaň

kniha plánov :

list č. :

kniha plánov :

list č. :

kniha plánov :

list č. :

PTZ sú v dotknutom území zakreslené len **orientačne**. Za zakreslenie všetkých existujúcich PTZ do projektovej dokumentácie však podľa § 69 ods. 7 zákona č. 610/2003 Z.z. o elektronických komunikáciach zodpovedá projektant !


MICHLOVSKY, spol. s r.o.

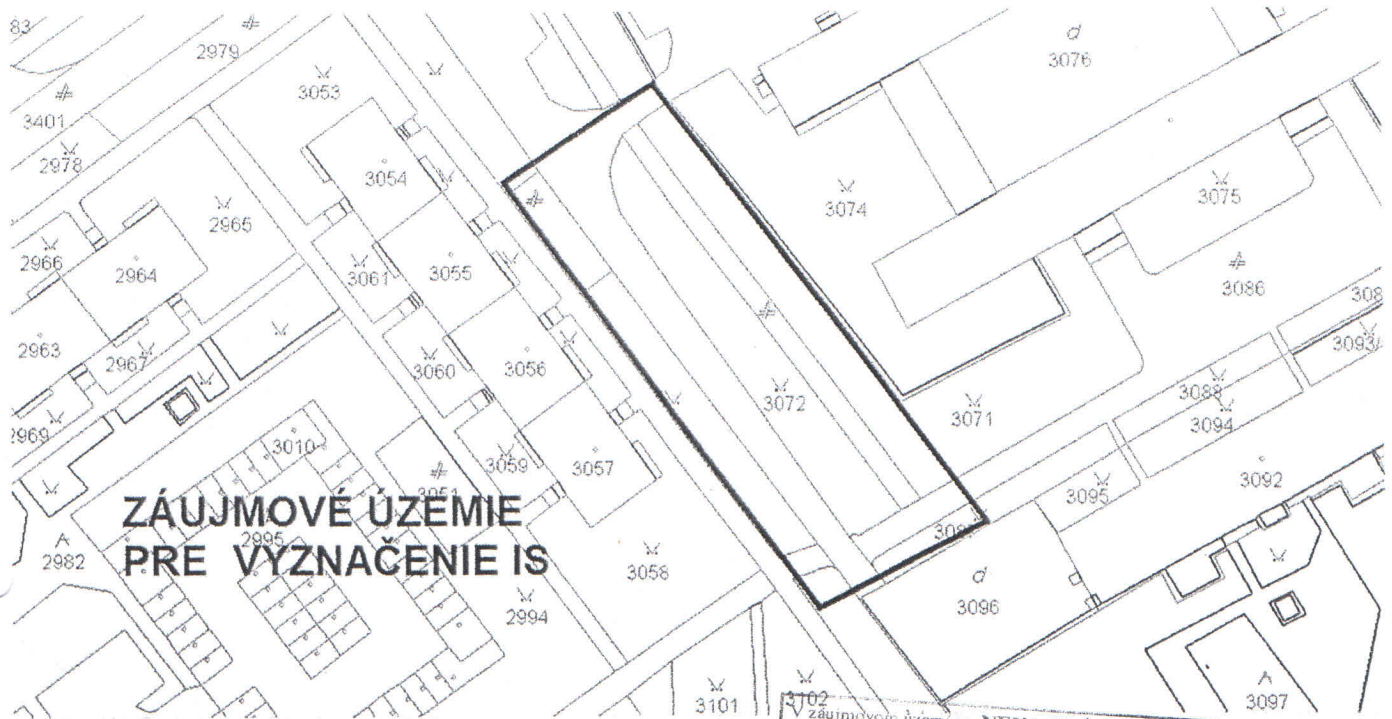
Letná 796/9, 921 01 Piešťany
IČO:36 230 537 IČ DPH:SK 2020169723

11.8.2016

Za správcu PTZ

Toto vyjadrenie stráca platnosť !





**ZÁUJMOVÉ ÚZEMIE
PRE VYZNACENIE IS**

3102
V záujmovom území sa **NENACHÁDZAJÚ**
podzemné telekomunikačné zariadenia spoločnosti
ORANGE SLOVENSKO, a.s.
Zákres a vyjadrenie má platnosť 6 mesiacov.
Michľovský spol.s r.o., Letná 796/9, 921 01 Piešťany
UC 3, tel.: 055 633 40 94, 0918 945 137
V Košiciach dňa: *11.2.2018*

[Handwritten signature]



**ZÁUJMOVÉ ÚZEMIE NA
RAKETOVEJ ULICI PRE
VYZNACENIE IS**



14

MESTSKÁ ČASŤ KOŠICE - NAD JAZEROM	
Dátum:	28-10-2014
Ev. č. zápisu:	4099
Prílohy/listy:	Číslo spisu: Vybavuje: ÚVT.

Mestská časť Košice – Nad jazerom
Oddelenie výstavby a investičných činností
Poludníková 7
040 12 Košice

Váš list/zo dňa
634/3966/2014-Výst..
21.10.2014

Naše číslo
159/190102/2014

Vybavuje/linka
Ing. Gerda / 7608


Košice
23.10.2014

Vec: Zakreslenie IS – odpoveď

Na základe Vášho listu č. 634/3966/2014-Výst. zo dňa 21.10.2014 (doručený 22.10.2014) Vám oznamujeme, že vo Vami vyznačenom záujmovom území **nemáme** inžinierske siete.


Príloha: 1 x situácia

S pozdravom



Chovanec
Ing. Martin Chovanec, PhD.
riaditeľ ÚVT TU





MESTO KOŠICE

Miestny úrad Mestskej časti Košice – Nad Jazerom	
Dátum: 21 -01- 2015	Číslo spisu: 187/2015
Príloha, listy:	Vybavuje: W/S + .

Magistrát mesta Košice

Miestny úrad Mestskej časti
Košice – Nad Jazerom
Poludníková 7
040 12 Košice

Váš list číslo/zo dňa
634/3966/2014-Výst./
09.01.2015

Naše číslo
A/2015/07047
k č.15/001161

Vybavuje/linka
Hurtová/6419715

Košice
13.01.2015

Vec

Raketová ulica – Nad Jazerom
- zakreslenie podzemných inžinierskych sietí

Na základe Vašej žiadosti vo veci zakreslenia podzemných inžinierskych sietí, ktorá bola doručená oddeleniu výstavby, investícií a stavebného úradu – referát dopravy, Magistrátu mesta Košice, dňa 09.01.2015, Vám dávame nasledovné stanovisko.

V prílohe Vám zasielame situáciu predmetnej stavby, do ktorej sme Vám informatívne zakreslili podzemný rozvod verejného osvetlenia.

Pred realizáciou prác je potrebné požiadať firmu ELTODO OSVETLENIE, s.r.o. so sídlom Rampová 5, 040 01 Košice o vytýčenie našich rozvodov.

Toto vyjadrenie nenahrádza vyjadrenie k technickému riešeniu.

S pozdravom

1 príloha

Na vedomie

Eltodo osvetlenie s.r.o., Rampová 5, 040 01 Košice

MESTO KOŠICE
Tr. SNP 48 / A
040 11 Košice
- 51 -


Ing. Pavol Lazúr
riaditeľ

Mestská časť Košice-Nad Jazerom
Odd. výstavby a investičných činností
Poludníkova 7
040 12 Košice

Naša značka
211/0616/2016-Výst.

Naša značka
76/02/2016

Vybavuje /linka
Martin Kopera
055/30 12345

Košice
03/02/2016

VEC : Žiadosť o vyjadrenie a zakreslenie inžinierskych sietí - aktualizácia

Požiadali ste nás o aktualizáciu vyjadrenia č. 248/04/2015 a zakreslenie inžinierskych sietí v záujmovom území na parc. č. 2787, 3067, 3068, 3069, 3070, 3071, 3072, 3085, 3086, 3401 v katastrálnom území Košice – Jazero pre stavbu: „**Raketová ulica v Košiciach – organizovanie dopravy, parkovisko**“ pre potreby stavebného a územného konania.

Skutkový stav ostal nezmenený. V uvedenej lokalite **máme** vlastné siete a zariadenia, ktoré sme Vám orientačne zakreslili do Vami doloženej situácie.

Naša spoločnosť k uvedenej stavbe nemá námietky, žiadame však dodržať nasledovné podmienky:

- pred začatím zemných prác je nutné objednať vytýčenie káblov zaslaním objednávky a mapového podkladu na e-mailovú adresu: mkopera@antik.sk, kontakt: 0915 918 489 – Martin Kopera,
- v okolí našich káblov – 3 m – je potrebný ručný výkop,
- v prípade, že bude križované naše podzemné vedenie, alebo dôjde ku súbehu plánovaného výkopu s ním, je bezpodmienečne nutné zaistiť naše vedenie proti vzniku previsu,
- odkryté vedenie musí byť chránené proti mechanickému poškodeniu,
- pri križovaní, resp. súbehu nášho vedenia s novo ukladanými inžinierskymi sieťami musia byť dodržané minimálne vzdialenosti, stanovené v priestorovej norme STN 736005,
- pod spevnenými plochami žiadame uložiť naše káble a rúry do betónových žlabov a na telekomunikačnú šachtu umiestniť poklop triedy D400,
- v prípade prekládky našich vedení, tú zrealizujeme vlastnými kapacitami na náklady investora,
- pred zasypaním odkrytých chráničiek našej spoločnosti žiadame, aby bol prizvaný zástupca našej spoločnosti kvôli kontrole nepoškodenosti vedenia.

Vyjadrenie má platnosť šesť mesiacov.

S pozdravom,



Jana Filipová 
Odd. zmluvných vzťahov a výstavby

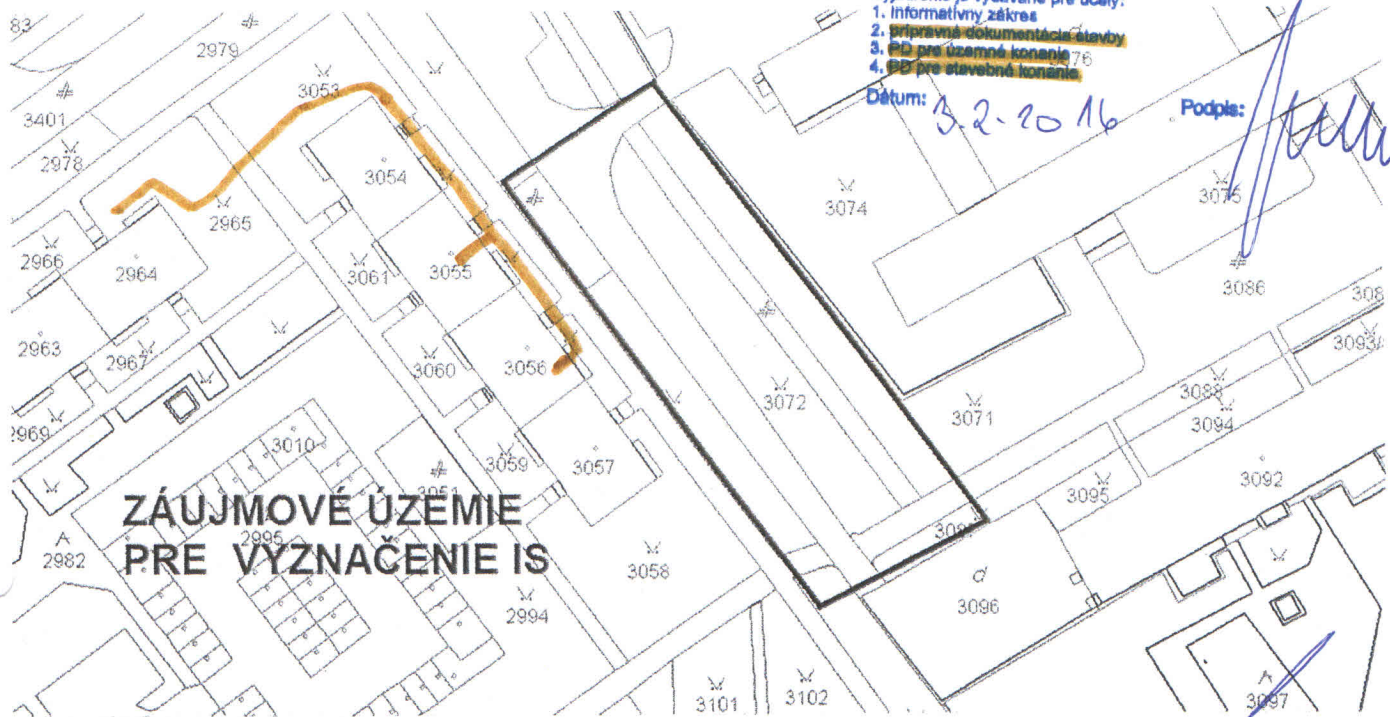
V uvedenom záujmovom území sa naše podzemné siete nachádzajú ~~ne~~nachádzajú. Zakreslenie trasy je len informatívne. Pred zahájením zemných prác je nutné požiadať ANTIK Telecom s.r.o. o presné vytýčenie. Žiadame o dodržanie ochrany našich vedení v zmysle platných zákonov a STN.

Vydanie je vydávané pre účely:

1. informatívny zakres
2. prípravná dokumentácia stavby
3. PD pre územné konanie 76
4. PD pre stavebné konanie

Dátum: 5.2.2016

Podpis:



**ZÁUJMOVÉ ÚZEMIE
PRE VYZNAČENIE IS**

TRASA VOĽ. ANTIK TELECOM P.H.O.



**ZÁUJMOVÉ ÚZEMIE NA
RAKETOVEJ ULICI PRE
VYZNAČENIE IS**